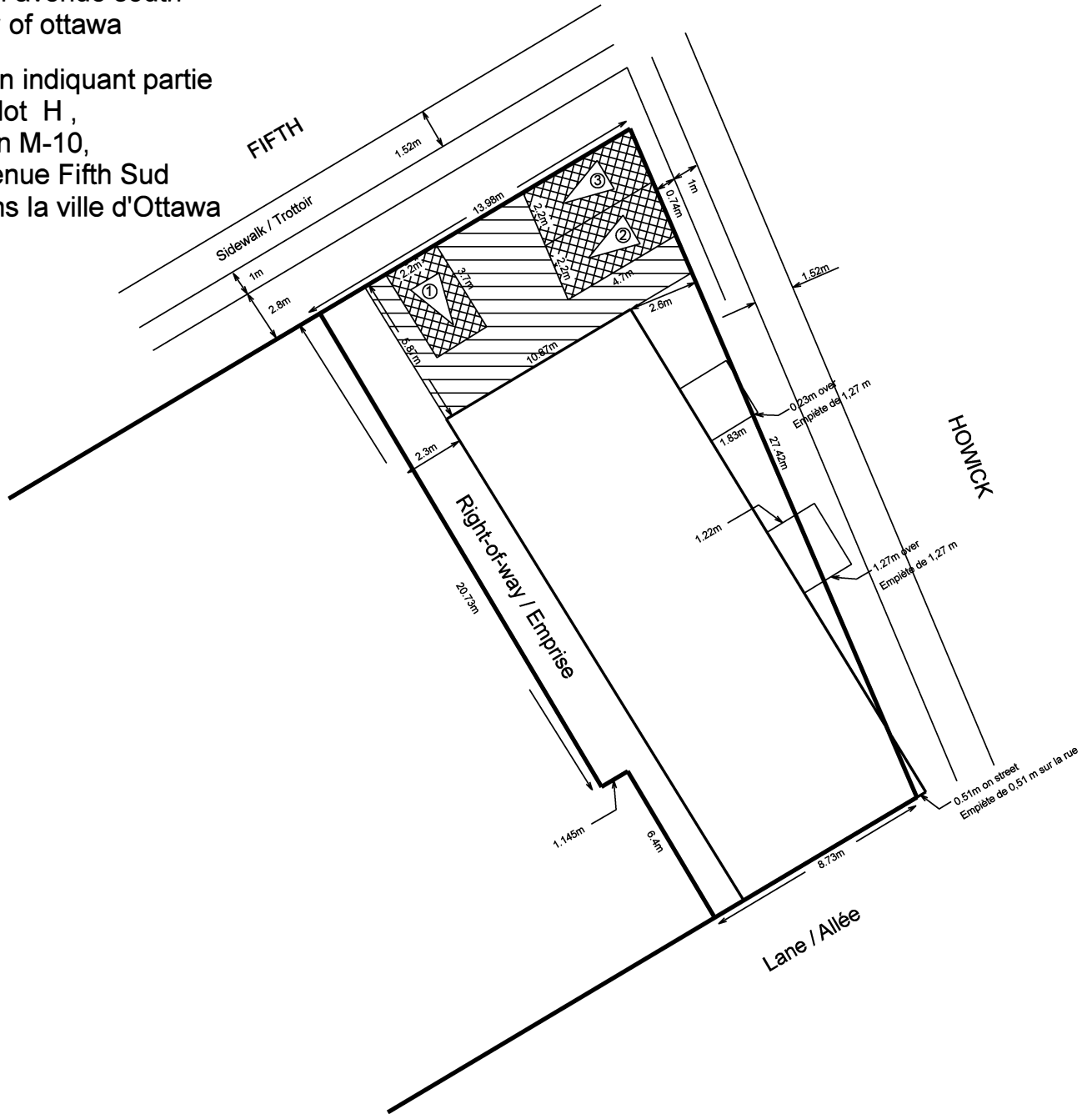



Plan showing  
part lot H plan M-10  
Fifth avenue south  
City of Ottawa

Plan indiquant partie  
du lot H,  
plan M-10,  
avenue Fifth Sud  
dans la ville d'Ottawa



Landscaped area  
Espace paysagé



Front yard parking spaces  
Places de stationnement dans la cour avant



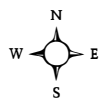
Produced by Infrastructure Services  
and Community Sustainability

Produit par le Services d'infrastructure  
et Viabilité des collectivités

This is Schedule 163 to Zoning By-law 2008-250  
Annexe 163 au Règlement de zonage n° 2008-250

M:\ZONING\_BYLAWS\SCHEDULES\ORIGINALS\SCHEDULE\_163

Scale  
N.T.S.  
Mètres



Échelle  
N.T.S.  
Mètres