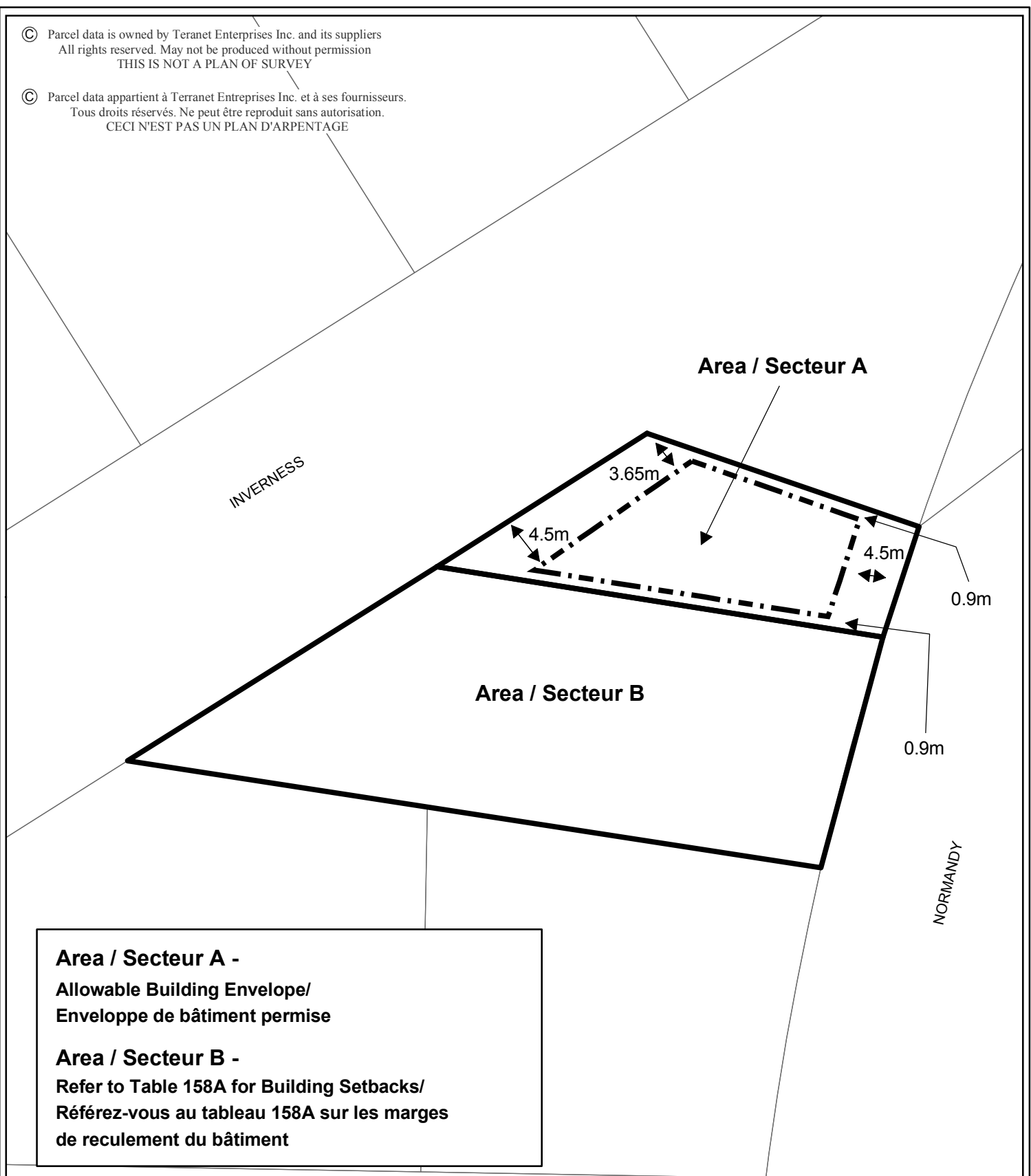



© Parcel data is owned by Teranet Enterprises Inc. and its suppliers
All rights reserved. May not be produced without permission
THIS IS NOT A PLAN OF SURVEY

© Parcel data appartient à Terranet Entreprises Inc. et à ses fournisseurs.
Tous droits réservés. Ne peut être reproduit sans autorisation.
CECI N'EST PAS UN PLAN D'ARPENTAGE



Area / Secteur A -
Allowable Building Envelope/
Enveloppe de bâtiment permise


Area / Secteur B -
Refer to Table 158A for Building Setbacks/
Référez-vous au tableau 158A sur les marges
de reculement du bâtiment


M:\Zoning_Bylaw\Schedules...schedule_252.mxd
Produced by Infrastructure Services
and Community Sustainability
Produit par Services d'infrastructure
et Viabilité des collectivités

This is Schedule 252 to Zoning By-law No. 2008-250
Annexe 252 au Règlement de zonage n° 2008-250

This is Attachment 2 to By-law Number 2010-143, passed April 28, 2010
Pièce jointe n° 2 du Règlement municipal n° 2010-143, adopté le 28 avril 2010

Échelle
N.T.S.
Mètres



Scale
N.T.S.
Metres