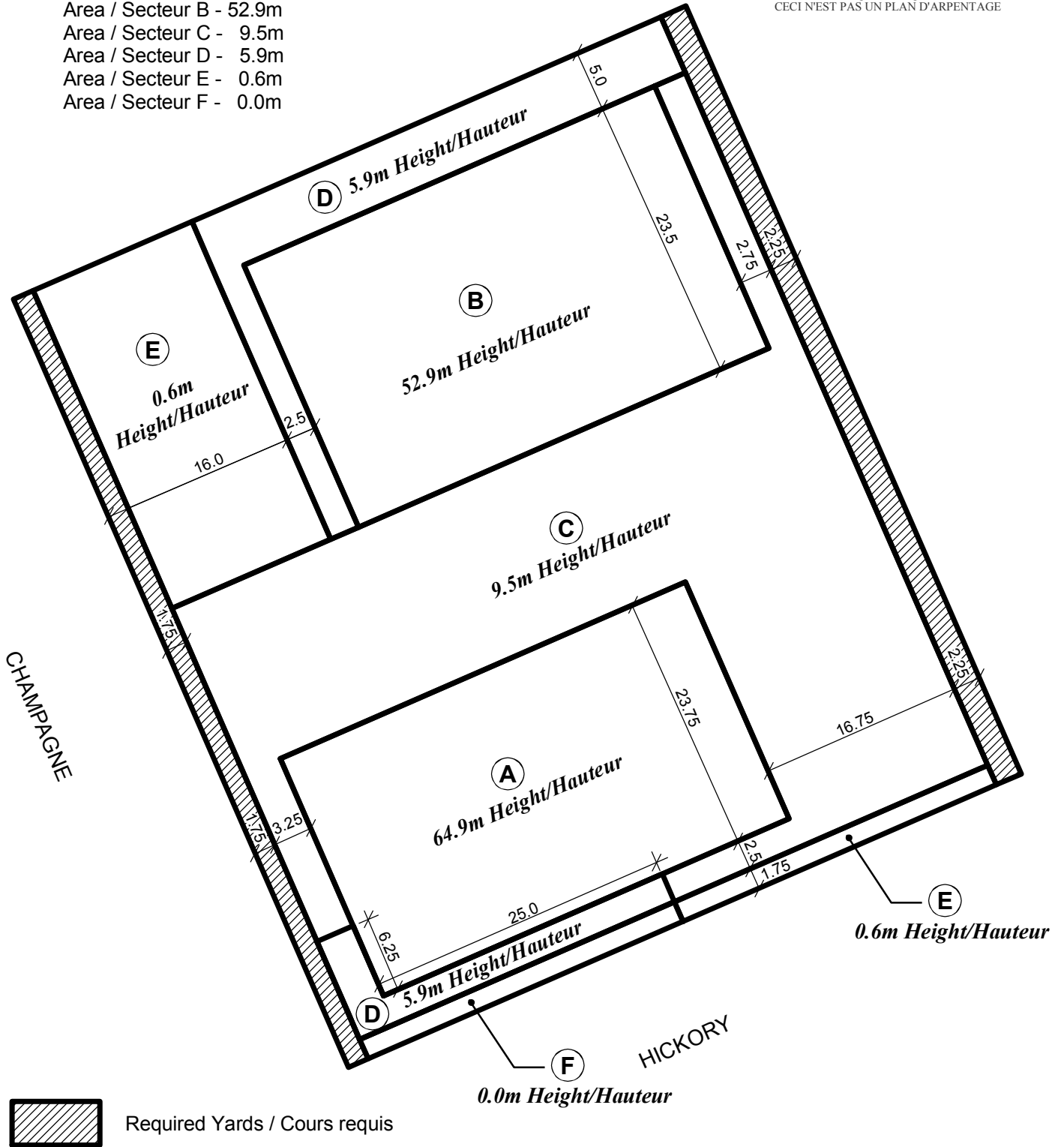



**Maximum Permitted Building Heights**  
**La hauteur de bâtiment maximale permise**

- Area / Secteur A - 64.9m
- Area / Secteur B - 52.9m
- Area / Secteur C - 9.5m
- Area / Secteur D - 5.9m
- Area / Secteur E - 0.6m
- Area / Secteur F - 0.0m

© Parcel data is owned by Teranet Enterprises Inc. and its suppliers  
 All rights reserved. May not be produced without permission  
 THIS IS NOT A PLAN OF SURVEY

© Parcel data appartient à Terranet Entreprises Inc. et à ses fournisseurs.  
 Tous droits réservés. Ne peut être reproduit sans autorisation.  
 CECI N'EST PAS UN PLAN D'ARPENTAGE





10-1210-J


M:\Zoning\_Bylaw...schedule\_260.mxd

Produced by Infrastructure Services and Community Sustainability  
 Produit par le Services d'infrastructure et Viabilité des collectivités

**This is Schedule 260 to Zoning By-law No. 2008-250**  
**Annexe 260 au Règlement de zonage n° 2008-250**

This is Attachment 2 to By-law Number 2010-349, passed November 22, 2010  
 Pièce jointe n° 2 du Règlement municipal n°2010-349, adopté le 22 novembre 2010

Échelle  
 N.T.S.  
 Mètres



Scale  
 N.T.S.  
 Metres