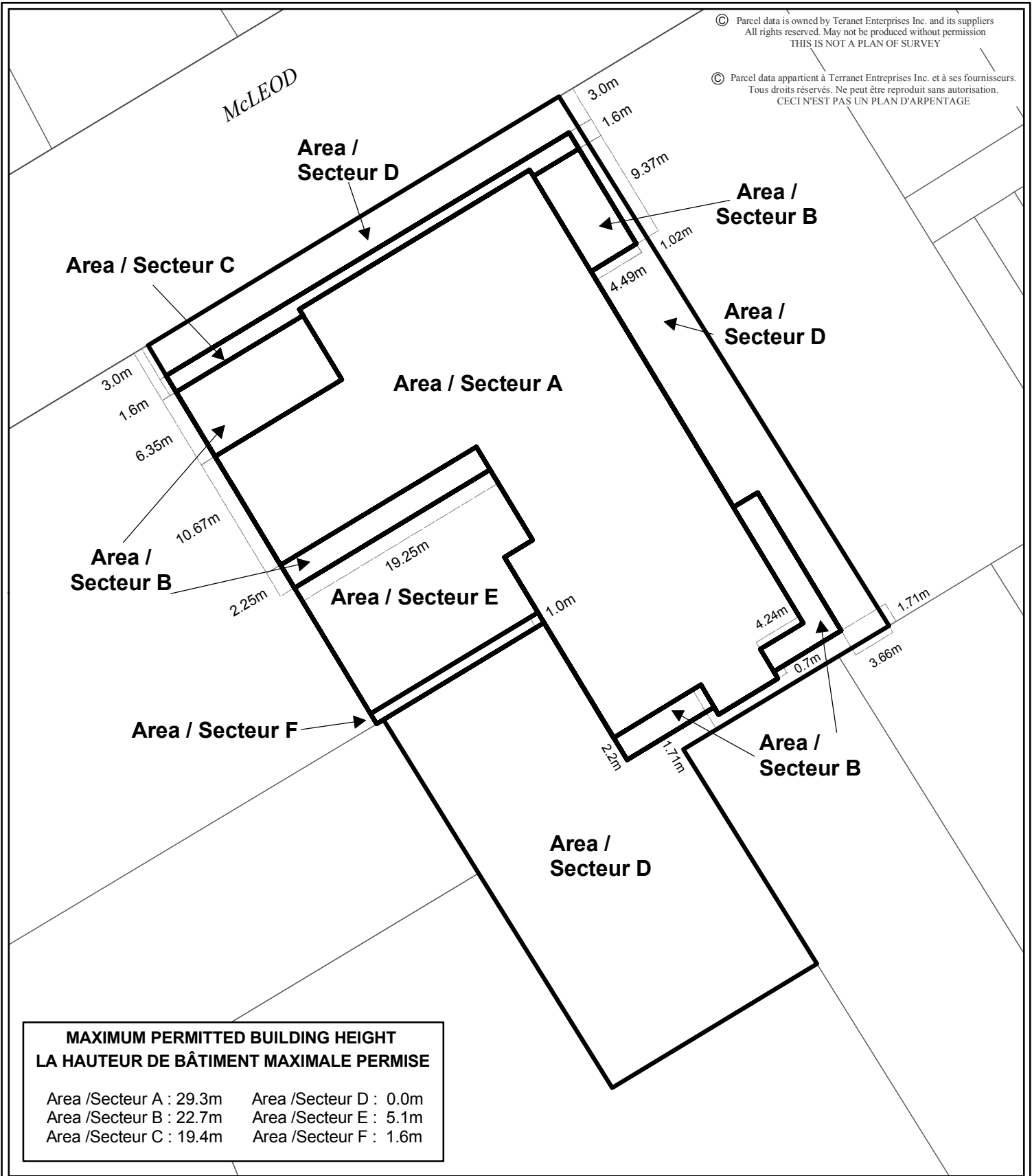



© Parcel data is owned by Teranet Enterprises Inc. and its suppliers
All rights reserved. May not be produced without permission
THIS IS NOT A PLAN OF SURVEY

© Parcel data appartient à Terranet Entreprises Inc. et à ses fournisseurs.
Tous droits réservés. Ne peut être reproduit sans autorisation.
CECI N'EST PAS UN PLAN D'ARPENTAGE



MAXIMUM PERMITTED BUILDING HEIGHT LA HAUTEUR DE BÂTIMENT MAXIMALE PERMISE	
Area /Secteur A : 29.3m	Area /Secteur D : 0.0m
Area /Secteur B : 22.7m	Area /Secteur E : 5.1m
Area /Secteur C : 19.4m	Area /Secteur F : 1.6m



D02-02-11-0009 | 11-0610-X


M:\Zoning By-law\Scheds\

Produced by Infrastructure Services and Community Sustainability
Produit par le Services d'infrastructure et Viabilité des collectivités

**This is Schedule 267 to Zoning By-law No. 2008-250
Annexe 267 au Règlement de zonage n° 2008-250**

This is Attachment 2 to By-law Number 2011-214, passed June 8, 2011
Pièce jointe n° 2 du Règlement municipal n° 2011-214, adopté le 8 juin 2011

Échelle
N.T.S.
Mètres



Scale
N.T.S.
Metres