




**MAXIMUM PERMITTED BUILDING HEIGHT / MAXIMUM NUMBER OF STOREYS
LA HAUTEUR DE BÂTIMENT MAXIMALE PERMISE / NOMBRE D'ÉTAGES MAXIMAL**

Area/Secteur A : 0.0m - No buildings permitted/
Aucun bâtiment permis
Area/Secteur B : 6.5m and/et 1 storeys/étages
Area/Secteur C : 9m and/et 2 storeys/étages
Area/Secteur D : 13m and/et 3 storeys/étages
Area/Secteur E : 15m and/et 4 storeys/étages

Area/Secteur F : 22.5m and/et 6 storeys/étages
Area/Secteur G : 106m and/et 32 storeys/étages
Area/Secteur H : 112m and/et 34 storeys/étages
Area/Secteur I : 117m and/et 36 storeys/étages

 Areas dedicated to at-grade publicly accessible open space / Zones dédiées aux espaces ouverts accessibles au public de plain-pied

 Minimum required setbacks/Retraits minimaux requis
 Minimum required stepbacks/Reculs minimaux requis



D02-02-23-0042

24-0524-X

M:\Zoning_Bylaw\Schedules

©Parcel data is owned by Terranet Enterprises Inc. and its suppliers
All rights reserved. May not be produced without permission.
THIS IS NOT A PLAN OF SURVEY

©Les données de parcelles appartiennent à Terranet Entreprises Inc. et à ses fournisseurs. Tous droits réservés. Ne peut être reproduit sans autorisation. CECI N'EST PAS UN PLAN D'ARPENTAGE

**This is Schedule 271 to Zoning By-law No. 2008-250
Annexe 271 au Règlement de zonage n° 2008-250**

This is Attachment 2 to By-law Number 2024-325, passed July 10, 2024
Pièce jointe n° 2 du Règlement municipal n° 2024-325, adopté le 10 juillet 2024

