
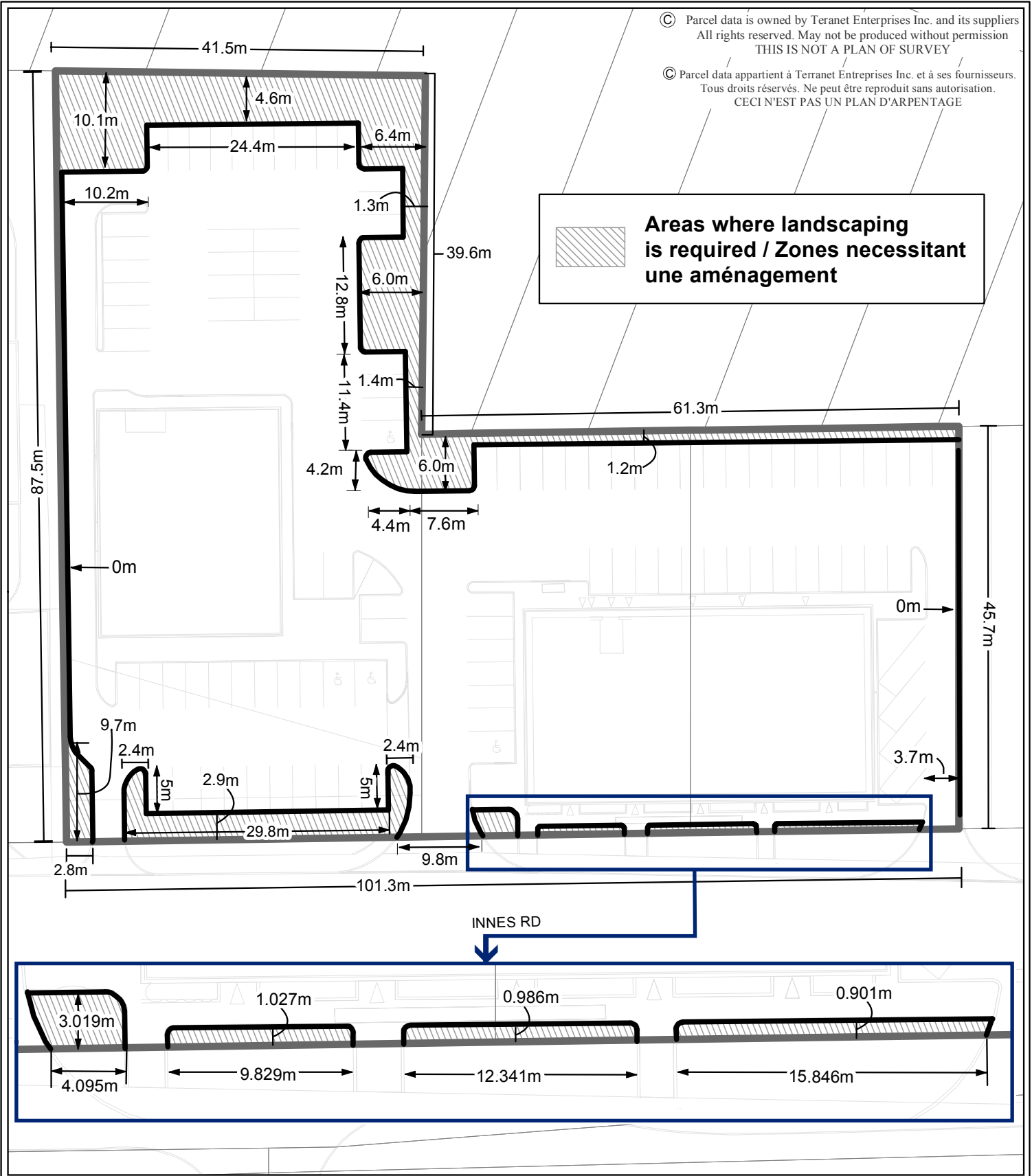


© Parcel data is owned by Teranet Enterprises Inc. and its suppliers
 All rights reserved. May not be produced without permission
 THIS IS NOT A PLAN OF SURVEY

© Parcel data appartient à Terranet Entreprises Inc. et à ses fournisseurs.
 Tous droits réservés. Ne peut être reproduit sans autorisation.
 CECI N'EST PAS UN PLAN D'ARPENTAGE

 **Areas where landscaping is required / Zones necessitant une aménagement**






| | |
|--|---------|
| D07-12-10-0305 | 12-0626 |
| M:\Zoning_Bylaw\Schedules\ | |
| Produced by Infrastructure Services and Community Sustainability | |
| Produit par les Services d'infrastructure et Viabilité des collectivités | |

This is Schedule 285 to Zoning By-law No. 2008-250
Annexe 285 au Règlement de zonage n° 2008-250

This is Attachment 2 to By-law Number 2012-264, passed July 11, 2012
 Pièce jointe n° 2 du Règlement municipal n° 2012-264, adopté le 11 juillet 2012

Échelle
 N.T.S.
 Mètres



Scale
 N.T.S.
 Metres