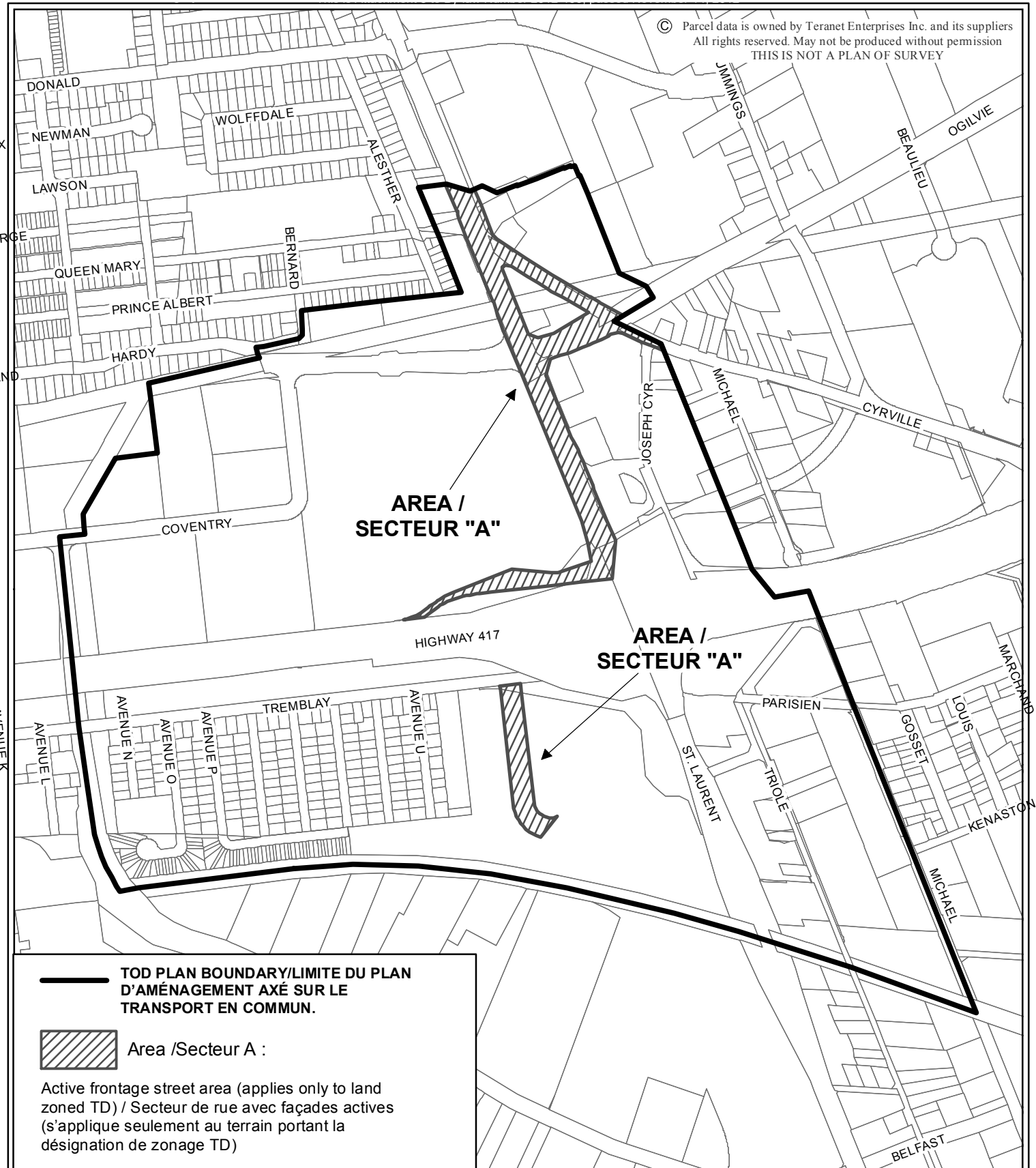



© Parcel data is owned by Teranet Enterprises Inc. and its suppliers  
 All rights reserved. May not be produced without permission  
 THIS IS NOT A PLAN OF SURVEY




AREA /  
 SECTEUR "A"

AREA /  
 SECTEUR "A"

**—** TOD PLAN BOUNDARY/LIMITE DU PLAN D'AMÉNAGEMENT AXÉ SUR LE TRANSPORT EN COMMUN.

 Area /Secteur A :

Active frontage street area (applies only to land zoned TD) / Secteur de rue avec façades actives (s'applique seulement au terrain portant la désignation de zonage TD)




D02-02-12-0056	12-1046-X
M:\Zoning_Bylaw\Schedules\	
Produced by Planning and Infrastructure Portfolio	
Produit par le Portefeuille urbanisme et infrastructure	

**This is Schedule 294 to Zoning By-law No. 2008-250**  
**Annexe 294 au Règlement de zonage n° 2008-250**

This is Attachment 5 to By-law Number 2012-406, passed November 14, 2012  
 Pièce jointe n° 5 du Règlement municipal n° 2012-406, adopté le 14 novembre 2012

Échelle  
 N.T.S.  
 Mètres



Scale  
 N.T.S.  
 Metres