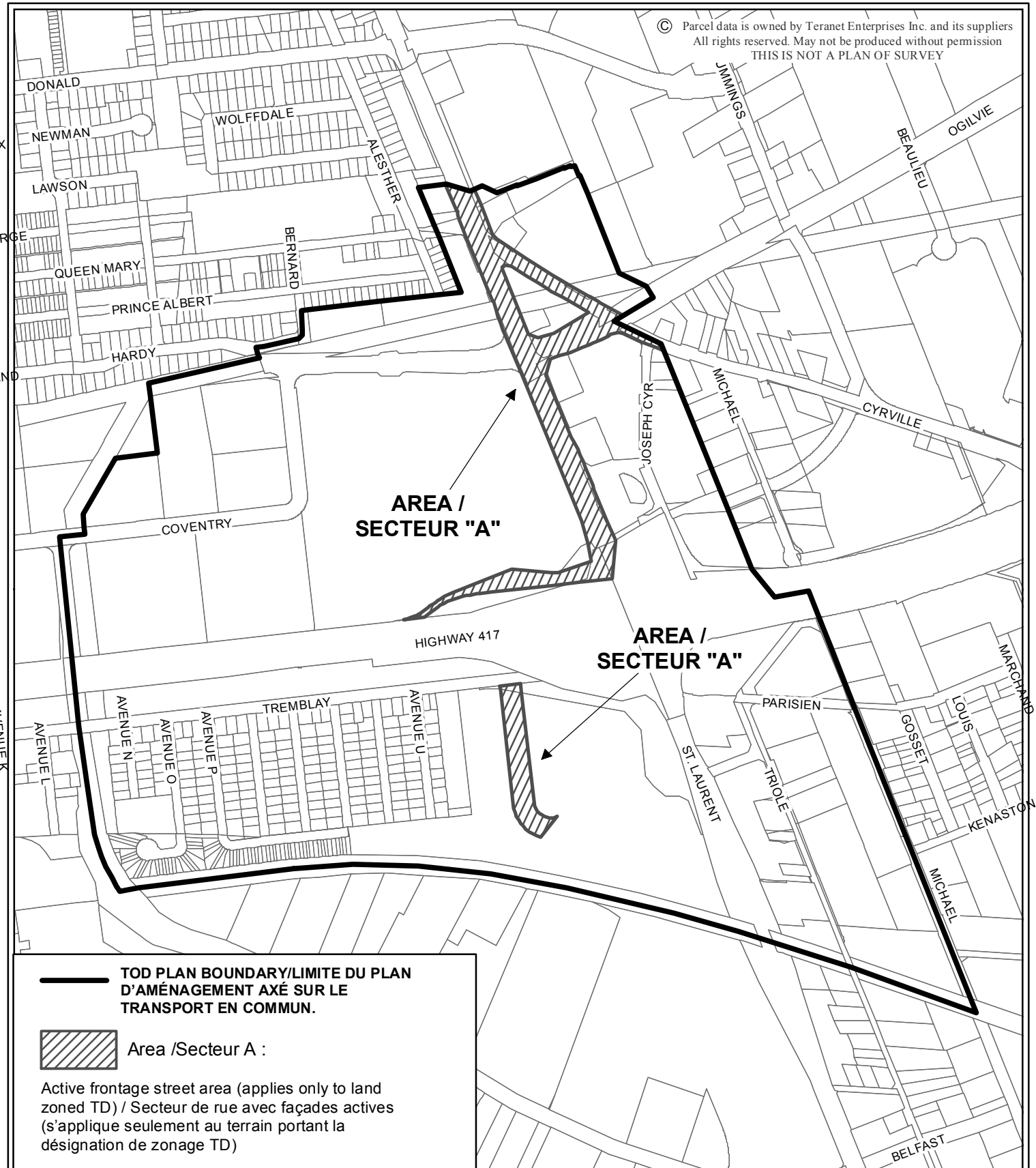




© Parcel data is owned by Teranet Enterprises Inc. and its suppliers
 All rights reserved. May not be produced without permission
 THIS IS NOT A PLAN OF SURVEY



— TOD PLAN BOUNDARY/LIMITE DU PLAN D'AMÉNAGEMENT AXÉ SUR LE TRANSPORT EN COMMUN.

 Area /Secteur A :

Active frontage street area (applies only to land zoned TD) / Secteur de rue avec façades actives (s'applique seulement au terrain portant la désignation de zonage TD)




D02-02-12-0056	12-1046-X
M:\Zoning_Bylaw\Schedules\	
Produced by Planning and Infrastructure Portfolio	
Produit par le Portefeuille urbanisme et infrastructure	

This is Schedule 294 to Zoning By-law No. 2008-250
Annexe 294 au Règlement de zonage n° 2008-250

This is Attachment 5 to By-law Number 2012-406, passed November 14, 2012
 Pièce jointe n° 5 du Règlement municipal n° 2012-406, adopté le 14 novembre 2012

Échelle
 N.T.S.
 Mètres



Scale
 N.T.S.
 Metres