




MAXIMUM PERMITTED BUILDING HEIGHT / MAXIMUM NUMBER OF STOREYS LA HAUTEUR DE BÂTIMENT MAXIMALE PERMISE / NOMBRE D'ÉTAGES MAXIMAL	
Area/Secteur A : 00.0m	
Area/Secteur B : 30.0m	
Area/Secteur C : 7.5m	
Area/Secteur E : 20.0m	
Area/Secteur F : 30.0m	
 Shaded Area / zone ombragée	
Minimum required setbacks/ Retraits minimaux requis	
Minimum required stepbacks/ Reculs minimaux requis	



D02-02-21-0121

24-0155-X

M:\Zoning_Bylaw\Schedules

©Parcel data is owned by Teranet Enterprises Inc. and its suppliers
All rights reserved. May not be produced without permission.
THIS IS NOT A PLAN OF SURVEY

©Les données de parcelles appartiennent à Terranet Enterprises Inc. et
à ses fournisseurs. Tous droits réservés. Ne peut être reproduit sans
autorisation. CECI N'EST PAS UN PLAN D'ARPENTAGE

**This is Schedule 331 to Zoning By-law No. 2008-250
Annexe 331 au Règlement de zonage n° 2008-250**

This is Attachment 2 to By-law Number 2024-162, passed April 17, 2024
Pièce jointe n° 2 du Règlement municipal n° 2024-162, adopté le 17 avril 2024



NOT TO SCALE