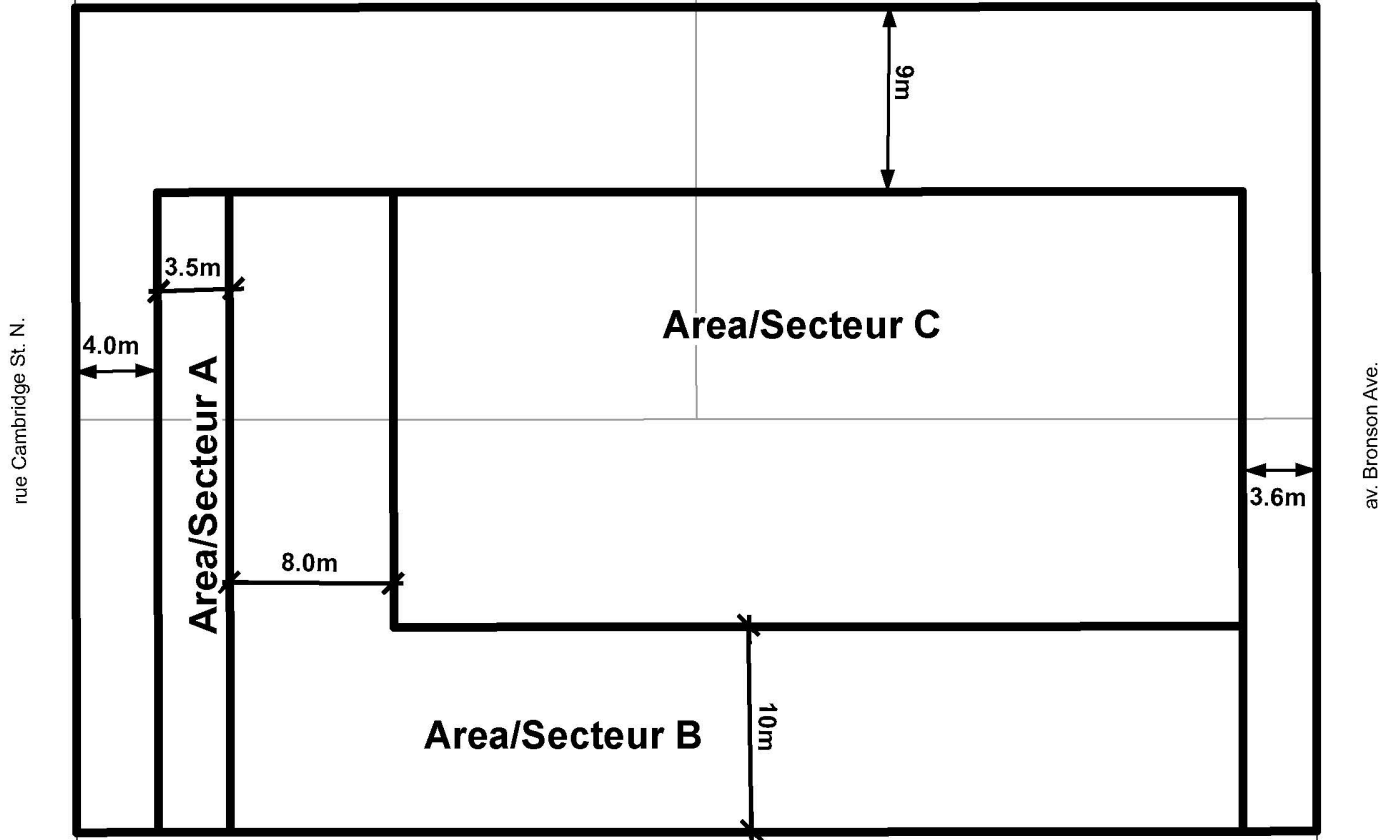



©Parcel data is owned by Teranet Enterprises Inc. and its suppliers.
 All rights reserved. May not be reproduced without permission.
 THIS IS NOT A PLAN OF SURVEY

©Parcel data appartient à Terranet Entreprises Inc. et à ses
 fournisseurs.
 Tous droits réservés. Ne peut être reproduit sans autorisation.
 CECI N'EST PAS UN PLAN D'ARPENTAGE



MAXIMUM PERMITTED BUILDING HEIGHT / MAXIMUM NUMBER OF STOREYS LA HAUTEUR DE BÂTIMENT MAXIMALE PERMISE /NOMBRE D'ÉTAGES MAXIMAL
Area /Secteur A : 14.5m (4 storeys/ étages)
Area /Secteur B : 31m (9 storeys/ étages)
Area /Secteur C : 62m (19 storeys/ étages)

Minimum required setbacks/
 Retraits minimaux requis \longleftrightarrow




D02-02-13-0088 15-0387-Y
 M:\Zoning_bylaw\Schedules
 Produced by Planning and Infrastructure Portfolio
 Produit par le Portefeuille de l'urbanisme et de l'infrastructure

**This is Schedule 338 to Zoning By-law No. 2008-250
 Annexe 338 au Règlement de zonage n° 2008-250**

This is Attachment 2 to By-law Number 2015-330, passed November 12, 2015
 Pièce jointe n° 2 du Règlement municipal n° 2015-330, adopté le 12 novembre 2015

Échelle
 N.T.S.
 Mètres



Scale
 N.T.S.
 Metres