

**MAXIMUM PERMITTED BUILDING HEIGHT /
 LA HAUTEUR DE BÂTIMENT MAXIMALE PERMISE
 / NOMBRE D'ÉTAGES MAXIMAL**

Area /Secteur A : See urban exception 2729
 / Exception urbaine 2729


Area /Secteur B : 31m (9 storeys/ étages)


Area /Secteur C : 25m (7 storeys/ étages)


Area /Secteur D : 16.0m (4 storeys/ étages)


Area /Secteur E : 6.5m (1 storeys/ étages)

Area /Secteur F : No buildings permitted/
 Aucun bâtiment permis

 See urban exception 2729
 / Exception urbaine 2729

Minimum required setbacks/
 Retraits minimaux requis 

Minimum required stepbacks/
 Reculs minimaux requis 



D02-02-20-0080 21-0856-D


M:\Zoning_Bylaw\Schedules\

©Parcel data is owned by Teranet Enterprises Inc. and its suppliers
 All rights reserved. May not be produced without permission
 THIS IS NOT A PLAN OF SURVEY

©Parcel data appartient à Terranet Entreprises Inc. et à ses fournisseurs.
 Tous droits réservés. Ne peut être reproduit sans autorisation.
 CECI N'EST PAS UN PLAN D'ARPENTAGE

**This is Schedule 444 to Zoning By-law No. 2008-250
 Annexe 444 au Règlement de zonage n° 2008-250**

This is Attachment 2 to By-law Number 2021-246, passed July 21, 2021
 Pièce jointe n° 2 du Règlement municipal n° 2021-246, adopté le 21 juillet 2021


 NOT TO SCALE