

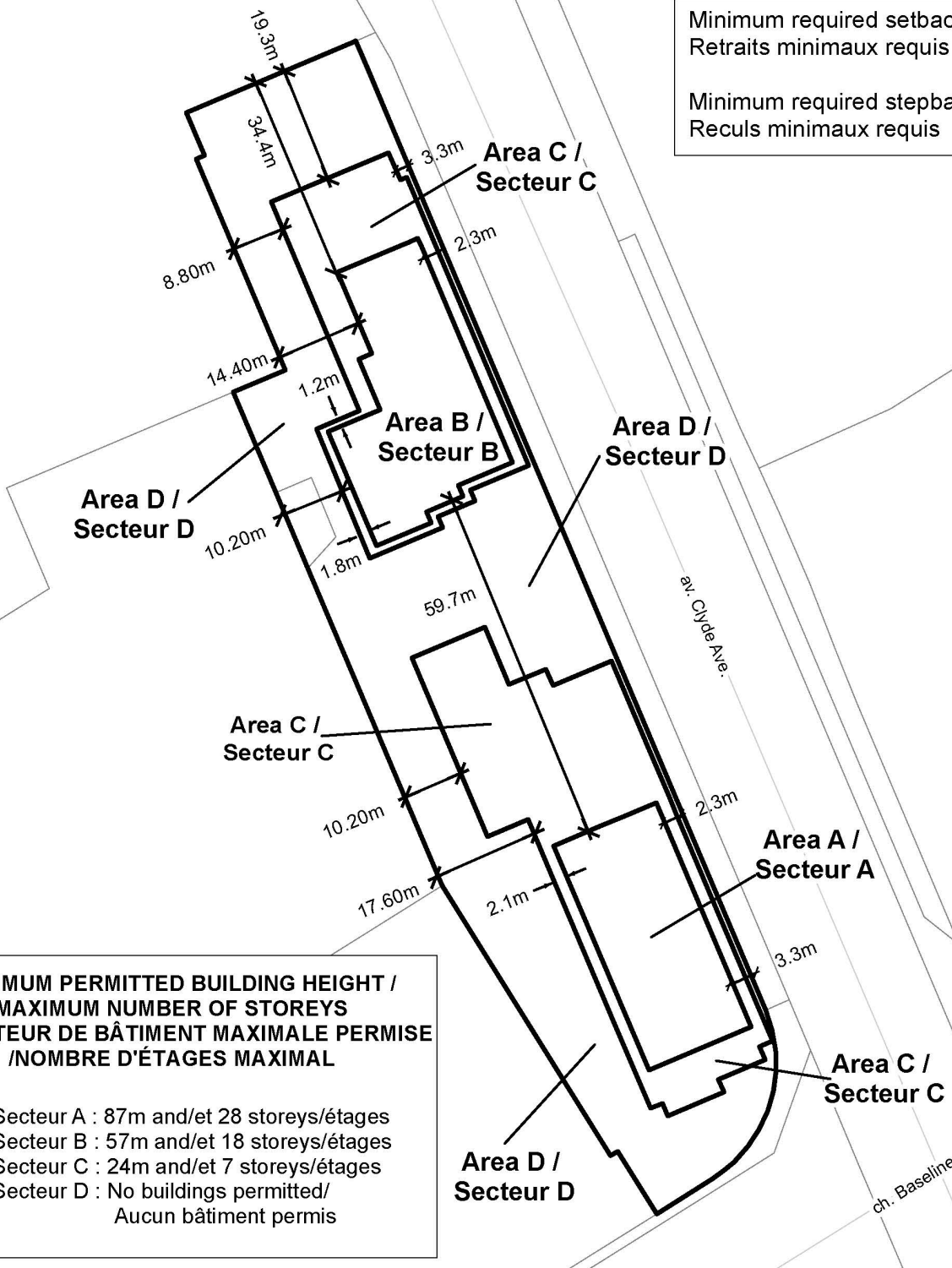


Minimum required setbacks/  
Retraits minimaux requis 

Minimum required stepbacks/  
Reculs minimaux requis 



**MAXIMUM PERMITTED BUILDING HEIGHT /  
MAXIMUM NUMBER OF STOREYS  
LA HAUTEUR DE BÂTIMENT MAXIMALE PERMISE  
/NOMBRE D'ÉTAGES MAXIMAL**

Area/Secteur A : 87m and/et 28 storeys/étages  
 Area/Secteur B : 57m and/et 18 storeys/étages  
 Area/Secteur C : 24m and/et 7 storeys/étages  
 Area/Secteur D : No buildings permitted/  
 Aucun bâtiment permis



D02-02-20-0032      21-0845-X

M:\Zoning\_Bylaw\Schedules\

©Parcel data is owned by Teranet Enterprises Inc. and its suppliers  
 All rights reserved. May not be produced without permission.  
 THIS IS NOT A PLAN OF SURVEY

©Les données de parcelles appartient à Terranet Entreprises Inc. et  
 à ses fournisseurs. Tous droits réservés. Ne peut être reproduit sans  
 autorisation. CECI N'EST PAS UN PLAN D'ARPENTAGE

**This is Schedule 446 to Zoning By-law No. 2008-250  
 Annexe 446 au Règlement de zonage n° 2008-250**

This is Attachment 2 to By-law Number 2021-281, passed September 8, 2021  
 Pièce jointe n° 2 du Règlement municipal n° 2021-281, adopté le 8 septembre 2021

