

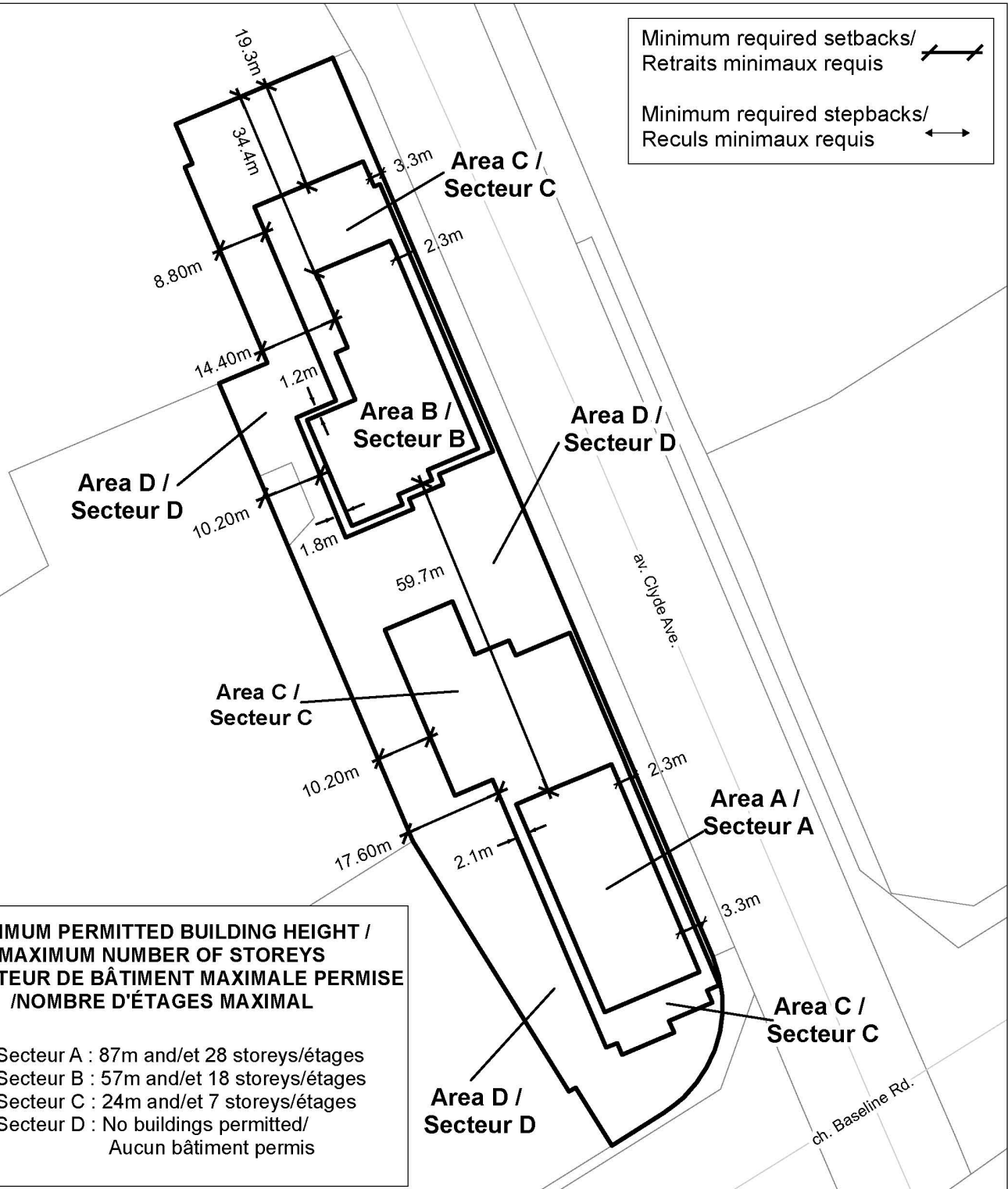


Minimum required setbacks/
Retraits minimaux requis 

Minimum required stepbacks/
Reculs minimaux requis 



**MAXIMUM PERMITTED BUILDING HEIGHT /
MAXIMUM NUMBER OF STOREYS
LA HAUTEUR DE BÂTIMENT MAXIMALE PERMISE
/NOMBRE D'ÉTAGES MAXIMAL**

Area/Secteur A : 87m and/et 28 storeys/étages
 Area/Secteur B : 57m and/et 18 storeys/étages
 Area/Secteur C : 24m and/et 7 storeys/étages
 Area/Secteur D : No buildings permitted/
 Aucun bâtiment permis



D02-02-20-0032 21-0845-X

M:\Zoning_Bylaw\Schedules\

©Parcel data is owned by Teranet Enterprises Inc. and its suppliers
 All rights reserved. May not be produced without permission.
 THIS IS NOT A PLAN OF SURVEY

©Les données de parcelles appartiennent à Terranet Entreprises Inc. et
 à ses fournisseurs. Tous droits réservés. Ne peut être reproduit sans
 autorisation. CECI N'EST PAS UN PLAN D'ARPENTAGE

**This is Schedule 446 to Zoning By-law No. 2008-250
 Annexe 446 au Règlement de zonage n° 2008-250**

This is Attachment 2 to By-law Number 2021-281, passed September 8, 2021
 Pièce jointe n° 2 du Règlement municipal n° 2021-281, adopté le 8 septembre 2021

