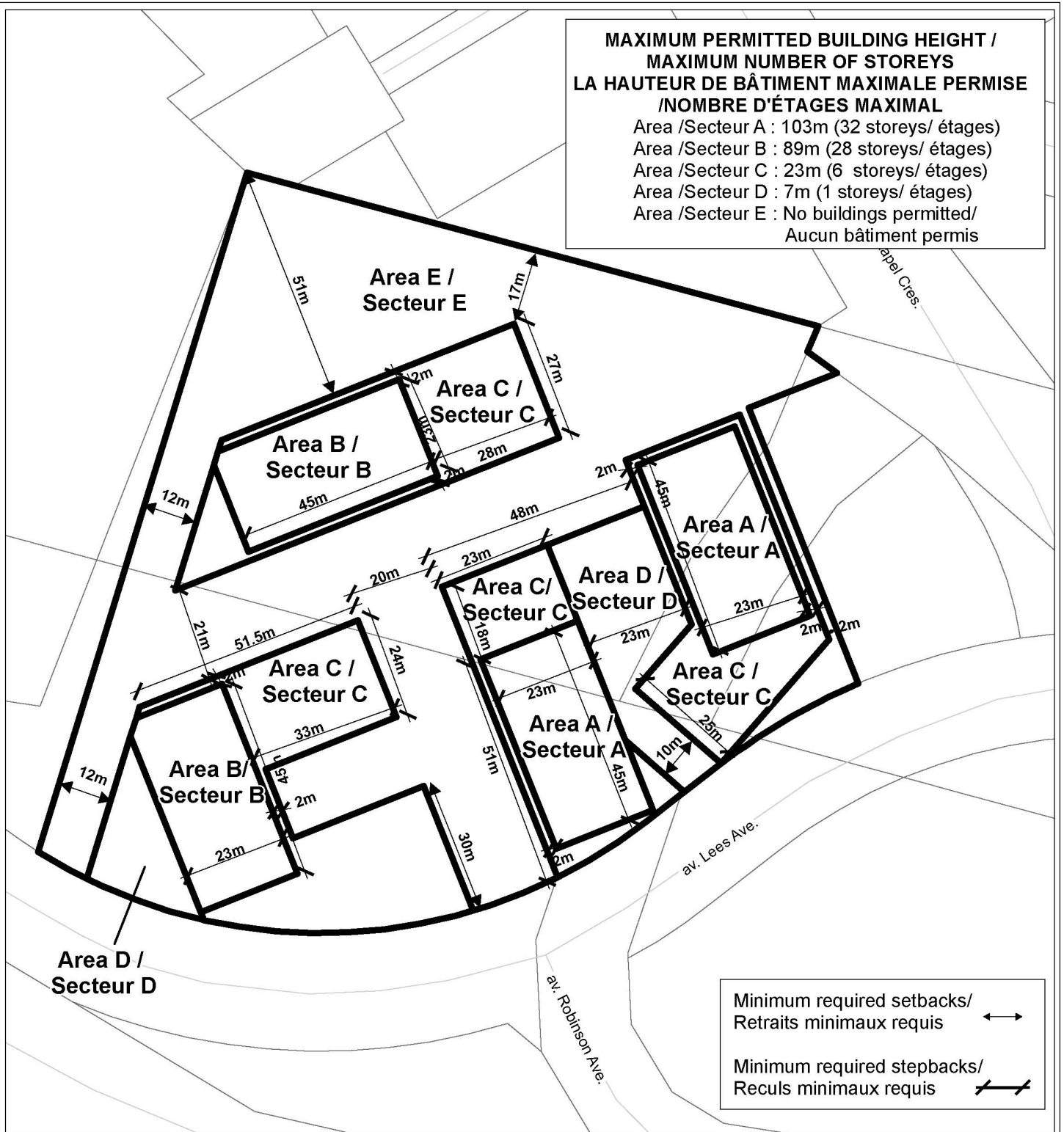



**MAXIMUM PERMITTED BUILDING HEIGHT /
MAXIMUM NUMBER OF STOREYS
LA HAUTEUR DE BÂTIMENT MAXIMALE PERMISE
/NOMBRE D'ÉTAGES MAXIMAL**

Area /Secteur A : 103m (32 storeys/ étages)
 Area /Secteur B : 89m (28 storeys/ étages)
 Area /Secteur C : 23m (6 storeys/ étages)
 Area /Secteur D : 7m (1 storeys/ étages)
 Area /Secteur E : No buildings permitted/
 Aucun bâtiment permis






D02-02-20-0140	21-1117-D
M:\Zoning_Bylaw\Schedules	
<p>©Parcel data is owned by Teranet Enterprises Inc. and its suppliers All rights reserved. May not be produced without permission THIS IS NOT A PLAN OF SURVEY</p> <p>©Parcel data appartient à Terranet Entreprises Inc. et à ses fournisseurs. Tous droits réservés. Ne peut être reproduit sans autorisation. CECI N'EST PAS UN PLAN D'ARPENTAGE</p>	

**This is Schedule 449 to Zoning By-law No. 2008-250
 Annexe 449 au Règlement de zonage n° 2008-250**

This is Attachment 2 to By-law Number 2021-324, passed October 13, 2021
 Pièce jointe n° 2 du Règlement municipal n° 2021-324, adopté le 13 octobre 2021


NOT TO SCALE