

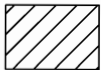
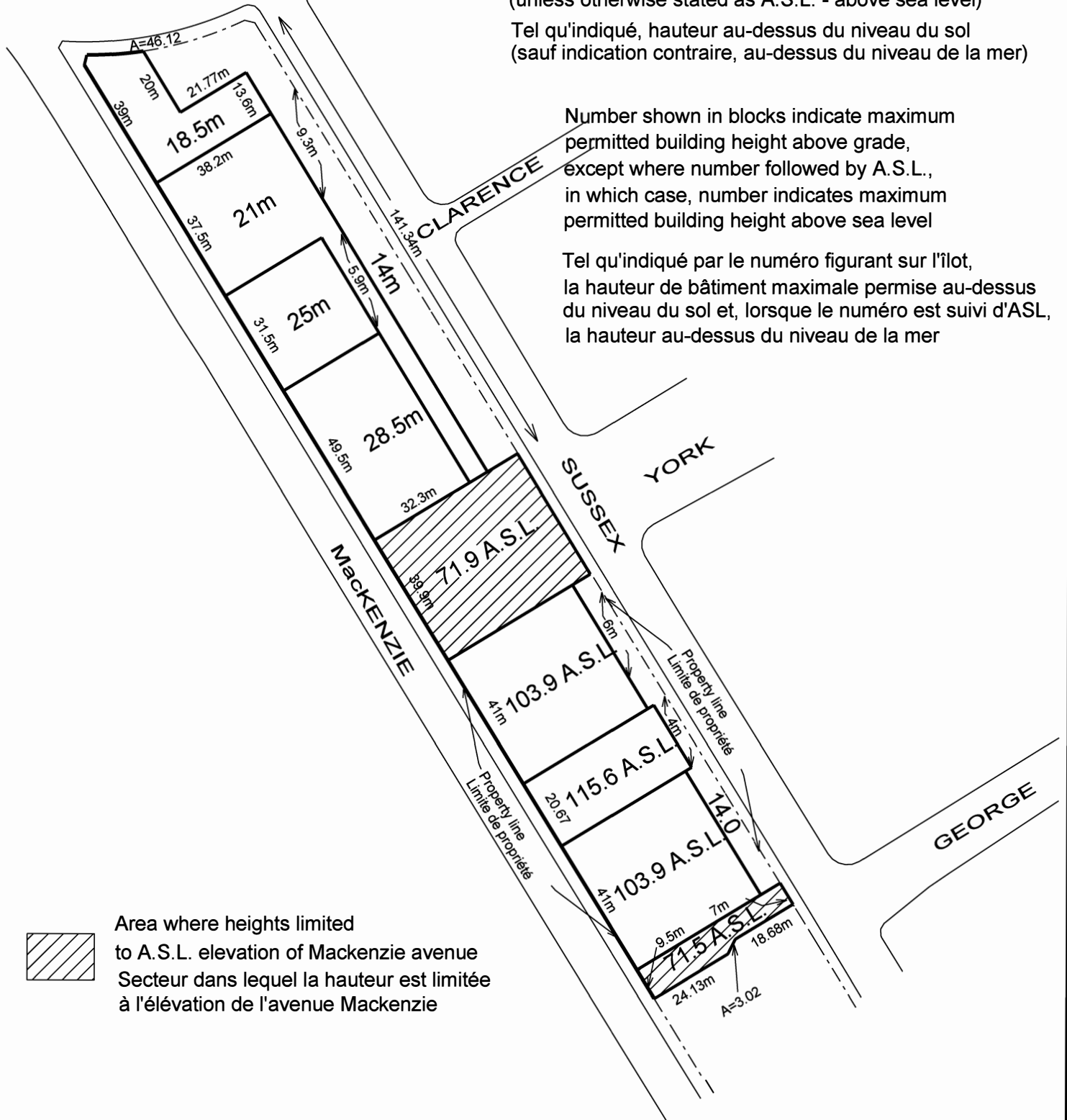
MURRAY

Heights shown are above grade
(unless otherwise stated as A.S.L. - above sea level)

Tel qu'indiqué, hauteur au-dessus du niveau du sol
(sauf indication contraire, au-dessus du niveau de la mer)

Number shown in blocks indicate maximum permitted building height above grade, except where number followed by A.S.L., in which case, number indicates maximum permitted building height above sea level

Tel qu'indiqué par le numéro figurant sur l'îlot, la hauteur de bâtiment maximale permise au-dessus du niveau du sol et, lorsque le numéro est suivi d'ASL, la hauteur au-dessus du niveau de la mer



Area where heights limited to A.S.L. elevation of Mackenzie Avenue
Secteur dans lequel la hauteur est limitée à l'élévation de l'avenue Mackenzie



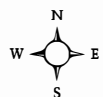
Produced by Infrastructure Services and Community Sustainability

Produit par le Services d'infrastructure et Viabilité des collectivités

This is Schedule 75 to Zoning By-law 2008-250
Annexe 75 au Règlement de zonage n° 2008-250

M:\ZONING_BYLAW\SCHEDULES\ORIGINALS\SCHEDULE_075

Scale
N.T.S.
Metres



Échelle
N.T.S.
Mètres