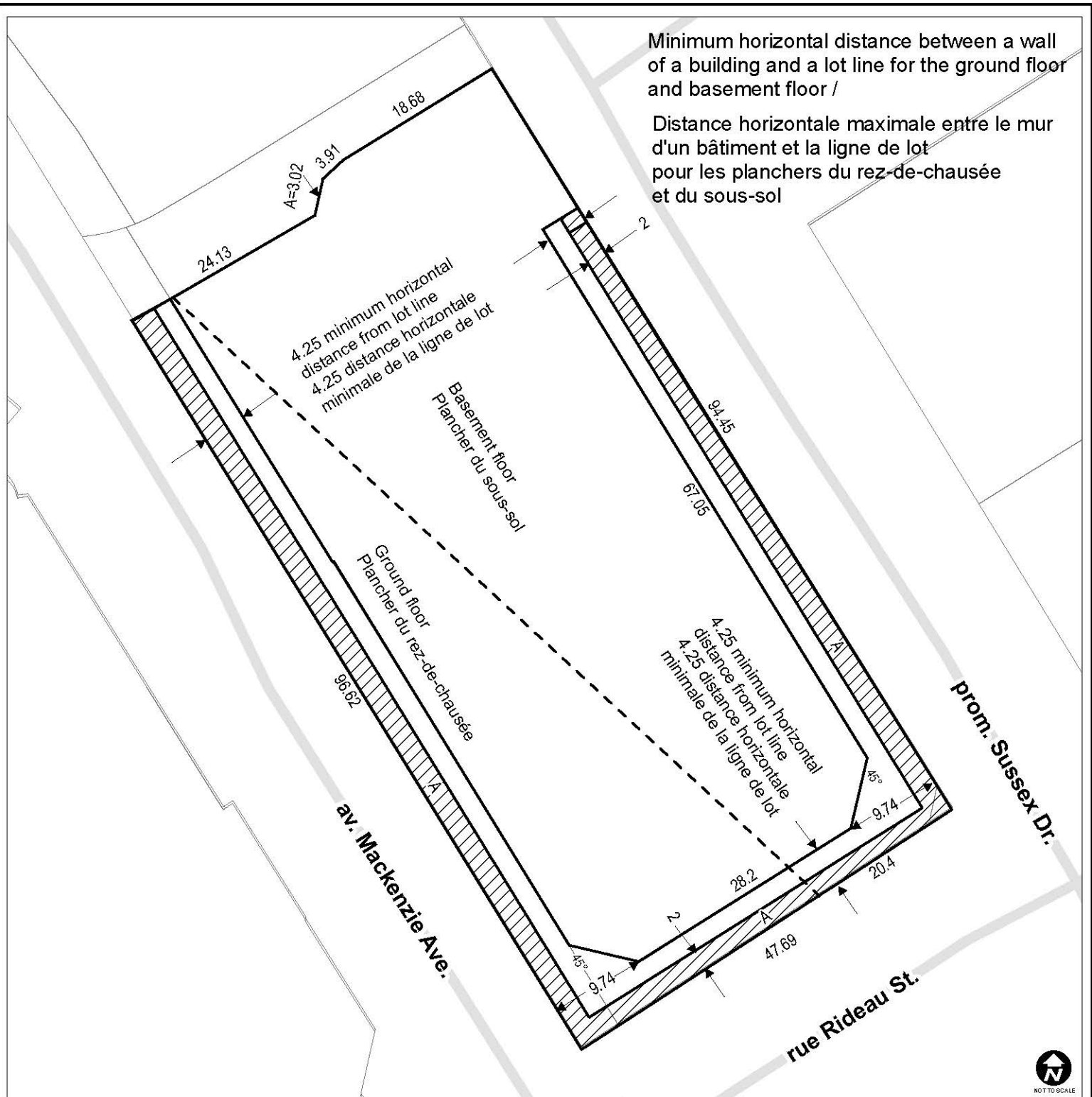



Minimum horizontal distance between a wall of a building and a lot line for the ground floor and basement floor /

Distance horizontale maximale entre le mur d'un bâtiment et la ligne de lot pour les planchers du rez-de-chausée et du sous-sol

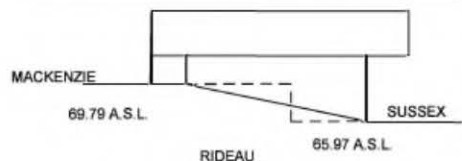


**This is Schedule 92 to Zoning By-law No. 2026-50
Annexe 92 au Règlement de zonage n° 2026-50**

This is Attachment X to By-law Number _____, passed (Date) Pièce jointe n° X du Règlement municipal n° _____, adopté le (date)

 Area / Secteur A

Cross section / Coupe transversale



Revision / Révision - YYYY / MM / DD

25-0146-R

M:\Zoning_bylaw\Schedules



©Parcel data is owned by Teranet Enterprises Inc. and its suppliers. All rights reserved. May not be produced without permission. THIS IS NOT A PLAN OF SURVEY / ©Les données de parcelles appartiennent à Teranet Enterprises Inc. et à ses fournisseurs. Tous droits réservés. Ne peut être reproduit sans autorisation. CECI N'EST PAS UN PLAN D'ARPENTAGE

Property parcel information matches Teranet parcel information as of the revision date for this schedule / En date de la révision de la présente annexe, les renseignements sur la parcelle correspondent aux renseignements de Teranet.

