






**This is Schedule 507 to Zoning By-law No. 2026-5
Annexe 507 au Règlement de zonage n° 2026-50**

**Queensview Drive Zoning Schedule /
Annexe de zonage de la promenade Queensview**

-  Maximum building height in metres (m) /
Hauteurs maximales des bâtiments en
mètres (m)
-  Area / Secteur A - Active Frontage Street Areas /
Secteurs des rues à façades actives
-  Area / Secteur B - transparent glazing area /
zone vitrée transparente
-  Area / Secteur C - O-Train Station /
Station de l'O-Train
-  Area / Secteur D



Revision / Révision - YYYY / MM / DD

25-1217-R

M:\Zoning_bylaw\Schedules



©Parcel data is owned by Teranet Enterprises Inc. and its suppliers. All rights reserved. May not be produced without permission.
THIS IS NOT A PLAN OF SURVEY / ©Les données de parcelles appartiennent à Teranet Enterprises Inc. et à ses fournisseurs.
Tous droits réservés. Ne peut être reproduit sans autorisation. CECI N'EST PAS UN PLAN D'ARPENTAGE

Property parcel information matches Teranet parcel information as of the revision date for this schedule / En date de la révision de
la présente annexe, les renseignements sur la parcelle correspondent aux renseignements de Teranet.