

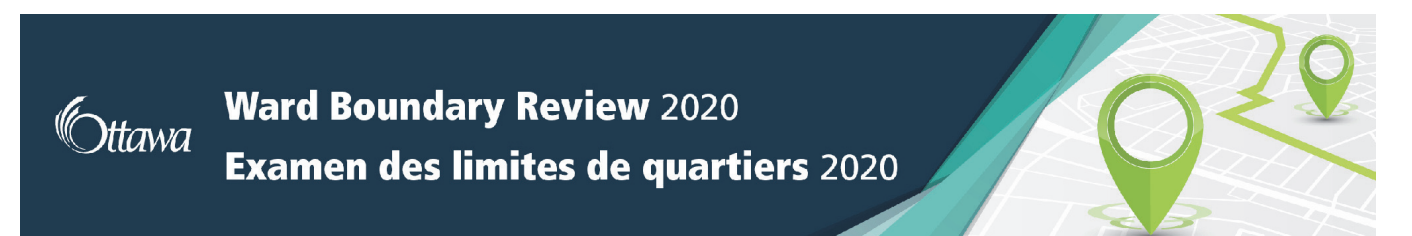


## Schedule A-24 / Annexe A-24

**Approved Ward Boundaries**  
**Limites de quartiers approuvées**  
**24 Wards / Quartiers**

 Approved Ward Boundaries / Limites de quartiers approuvées  
 Greenbelt / Ceinture de verdure



0 0.5 1 2 KM

Prepared by: Planning, Infrastructure and Economic Development Department,  
 Geospatial Analytics, Technology and Solutions  
 Préparé par: Services de la planification,  
 de l'infrastructure et du développement économique,  
 Analyse géospatiale, technologie et solutions  
 December 2020 décembre