














**OVERLAYS / AFFECTATIONS SUPPLÉMENTAIRES**

-  Natural Heritage System Core Area / Secteur central du système du patrimoine naturel
-  Natural Heritage System Linkage Area / Secteur de liaison du système du patrimoine naturel
-  or  Natural Heritage Features Overlay / Zone sous-jacente d'éléments du patrimoine naturel

**SUB-DESIGNATIONS / SOUS-AFFECTATION**

-  Urban Natural Feature / Caractéristique naturelle urbaine
-  Natural Environment Area / Zone écologique naturelle
-  Significant Wetlands / Terres humides d'importance
-  Conservation Area / Zone de conservation

**OTHER / AUTRE**

-  Watercourse / Cours d'eau
-  Urban Area / Secteur urbain
-  Road # / Route #
-  Village / Village
-  Greenbelt / Ceinture de verdure



**Official Plan / Plan officiel**

Schedule C11-B - Natural Heritage System (South)  
Annexe C11-B - Système du patrimoine naturel (sud)

**Consolidation and Amendments / Consolidation et amendements**  
#5 (09/2023) #28 09/2024) #34 12/2024)

