











-  Preston-Carling District Secondary Plan Boundary/  
Limite du Plan secondaire du secteur Preston-Carling
-  Special Woonerf-Type Streets / rues aménagées selon le concept de woonerf
-  Public Open Space / espace vert public
-  Multi-Use Pathway / sentier polyvalent
-  Bike Lanes / voies cyclables
-  Streetscape Tree Planting / plantation d'arbres le long des rues
-  Existing Buildings / bâtiments actuels
-  Building Applications as of Jan 2014 and Buildings Under Construction /  
demandes de permis de construire en date du 24 janvier et bâtiments en construction
-  Urban Square/Park (in association with new development) /  
jardin public (associé au nouvel aménagement)
-  Potential Urban Square / place publique potentielle



## Preston-Carling District / Secteur Preston-Carling

SECONDARY PLAN - Volume 2A  
Schedule C - Public Realm Plan

PLAN SECONDAIRE - Volume 2A  
Annexe C - Plan du domaine public



0 50 100 200 300 400  
Meters

Prepared by: Planning and Growth Management Department, Mapping & Graphics Unit  
Préparé par: Service de l'urbanisme et de la gestion de la croissance, Unité de la cartographie et des graphiques