
 Streets subject to Subsection 304(1)
 Rues assujetties au paragraphe 304(1)

 #
 Map/Carte 1: West / Ouest
 Map/Carte 2: Central / Centrale
 Map/Carte 3: East / Est
 Map/Carte 4: South / Sud

This is Schedule A10 to Zoning By-law No. 2026-50
Annexe A10 au Règlement de zonage n° 2026-50

Outdoor Play Areas and Day Cares /
Aires de jeu extérieures et garderies

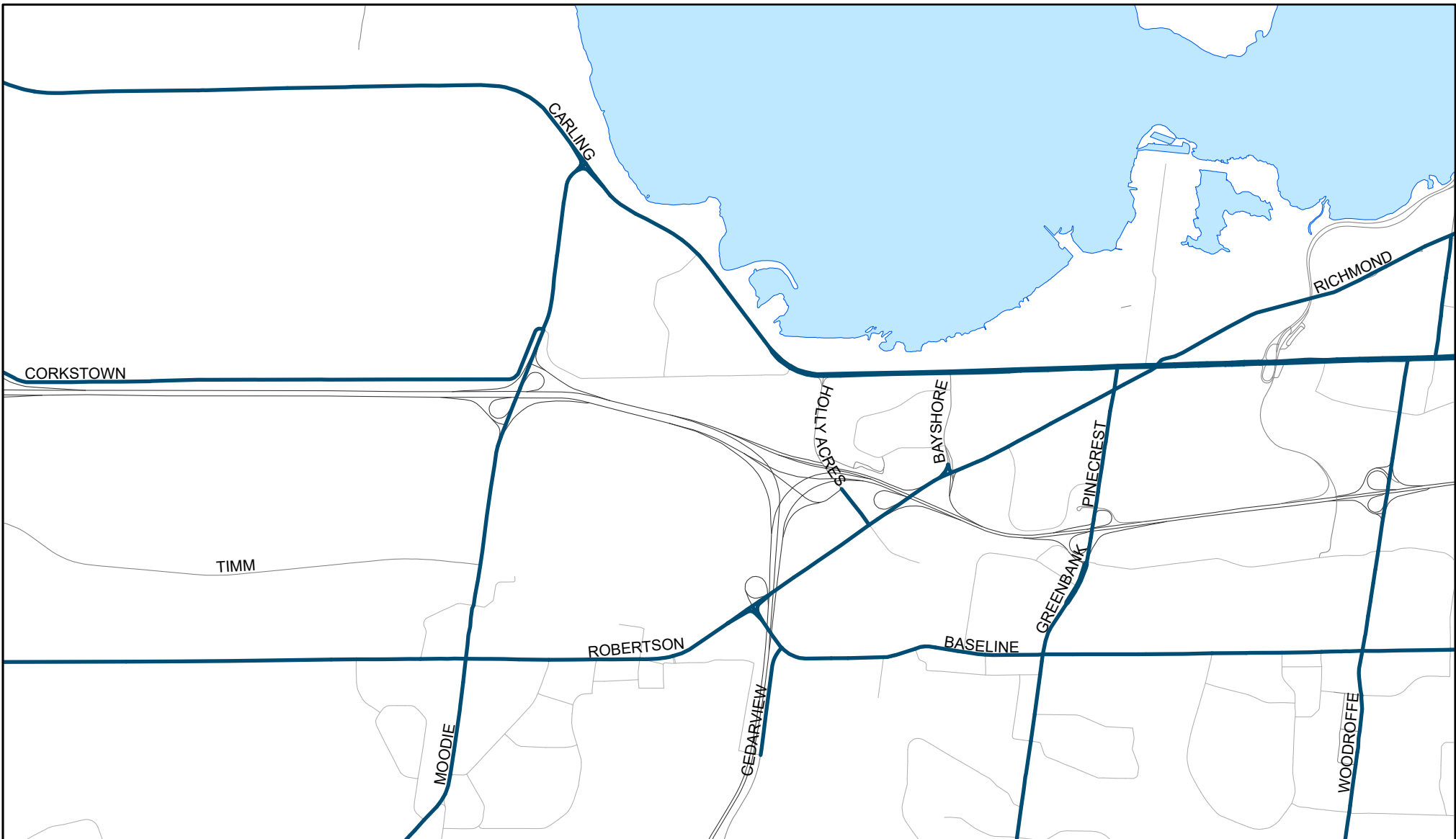



Citywide
 24-1445-Y
[M:\Zoning_bylaw\Schedules](#)
 Revision / Révision - 2025 / 03 / 03

©Parcel data is owned by Teranet Enterprises Inc. and its suppliers. All rights reserved. May not be produced without permission. THIS IS NOT A PLAN OF SURVEY

©Les données de parcelles appartiennent à Terranet Entreprises Inc. et à ses fournisseurs. Tous droits réservés. Ne peut être reproduit sans autorisation. CECI N'EST PAS UN PLAN D'ARPENTAGE





 Streets subject to Subsection 304(1)
 Rues assujetties au paragraphe 304(1)



This is Schedule A10 to Zoning By-law No. 2026-50
Annexe A10 au Règlement de zonage n° 2026-50

Outdoor Play Areas and Day Cares /
Aires de jeu extérieures et garderies



Map / Carte 1
West / Ouest

24-1445-Y

[M:\Zoning_bylaw\Schedules](#)

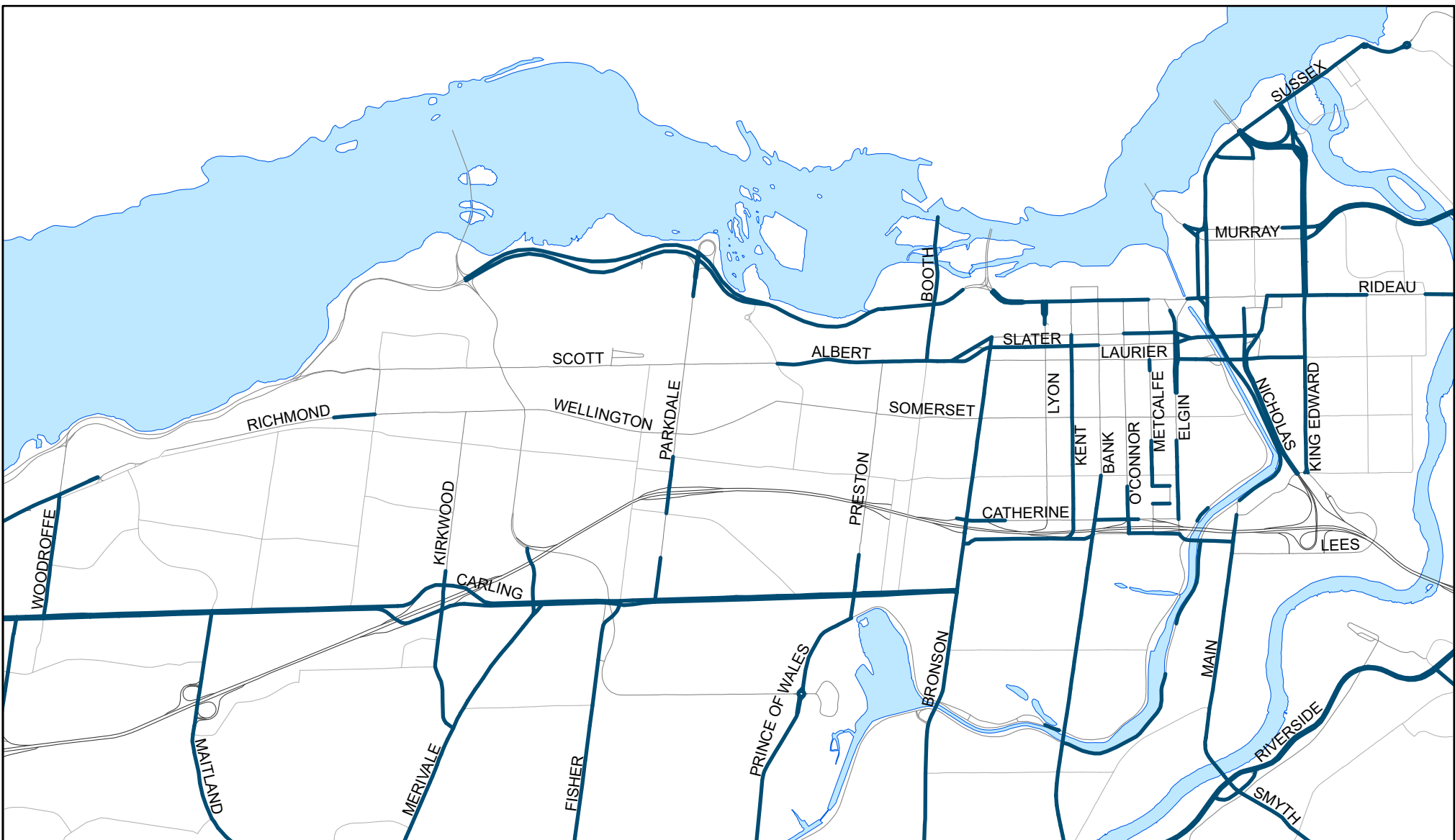
Revision / Révision - 2025 / 03 / 03


©Parcel data is owned by Teranet Enterprises Inc. and its suppliers.
 All rights reserved. May not be produced without permission.
 THIS IS NOT A PLAN OF SURVEY

©Les données de parcelles appartiennent à Terranet Entreprises Inc.
 et à ses fournisseurs. Tous droits réservés. Ne peut être reproduit
 sans autorisation. CE CI N'EST PAS UN PLAN D'ARPENTAGE



NOT TO SCALE



 Streets subject to Subsection 304(1)
 Rues assujetties au paragraphe 304(1)



This is Schedule A10 to Zoning By-law No. 2026-50
Annexe A10 au Règlement de zonage n° 2026-50

Outdoor Play Areas and Day Cares /
Aires de jeu extérieures et garderies



Map / Carte 2
Central / Centre

[M:\Zoning_bylaw\Schedules](#)

24-1445-Y

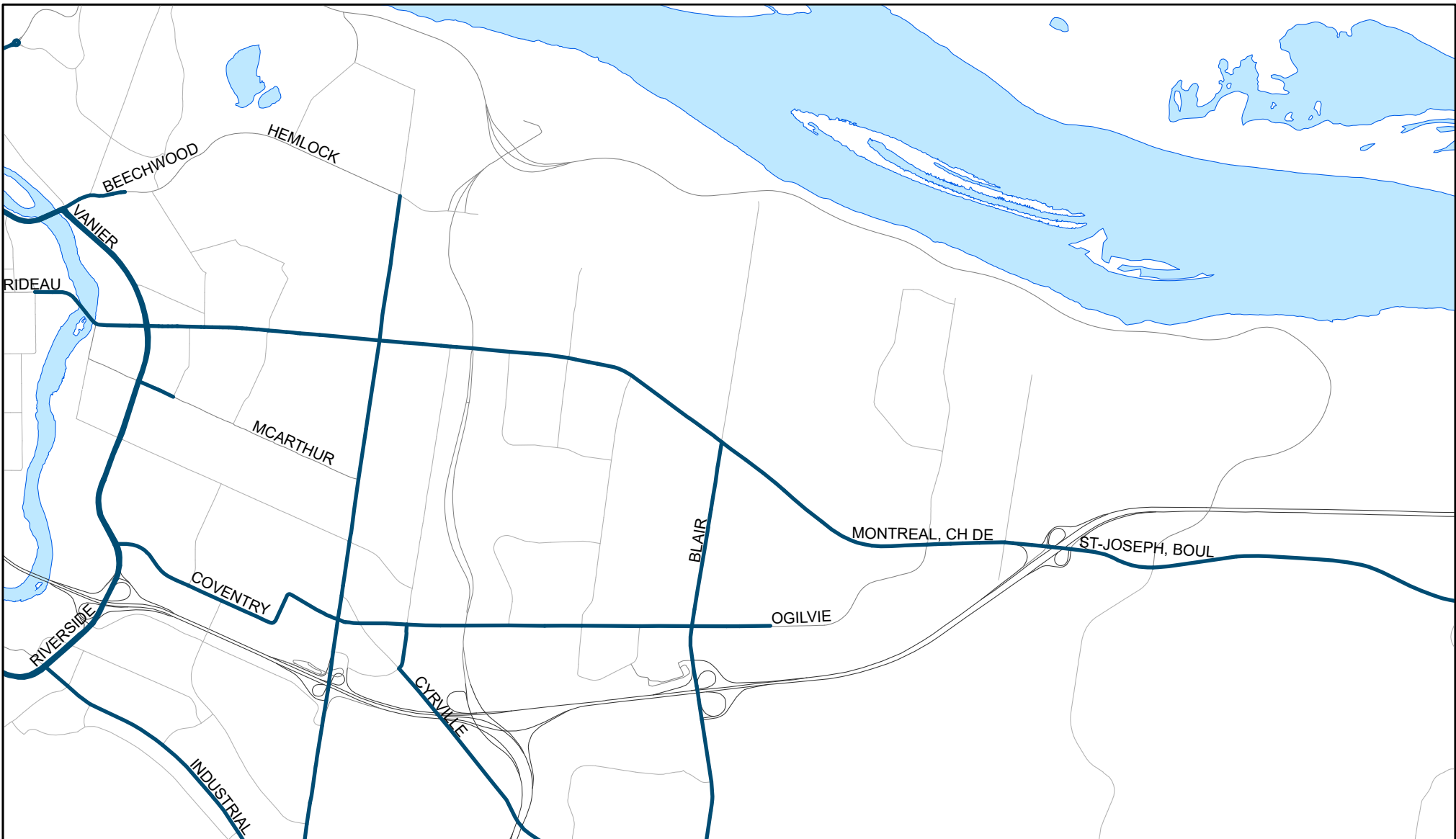
Revision / Révision - 2025 / 03 / 03


©Parcel data is owned by Teranet Enterprises Inc. and its suppliers.
 All rights reserved. May not be produced without permission.
 THIS IS NOT A PLAN OF SURVEY

©Les données de parcelles appartiennent à Terranet Entreprises Inc.
 et à ses fournisseurs. Tous droits réservés. Ne peut être reproduit
 sans autorisation. CE CI N'EST PAS UN PLAN D'ARPENTAGE



NOT TO SCALE



 Streets subject to Subsection 304(1)
 Rues assujetties au paragraphe 304(1)



This is Schedule A10 to Zoning By-law No. 2026-50
Annexe A10 au Règlement de zonage n° 2026-50

Outdoor Play Areas and Day Cares /
Aires de jeu extérieures et garderies



Map / Carte 3
East / Est

[M:\Zoning_bylaw\Schedules](#)

24-1445-Y

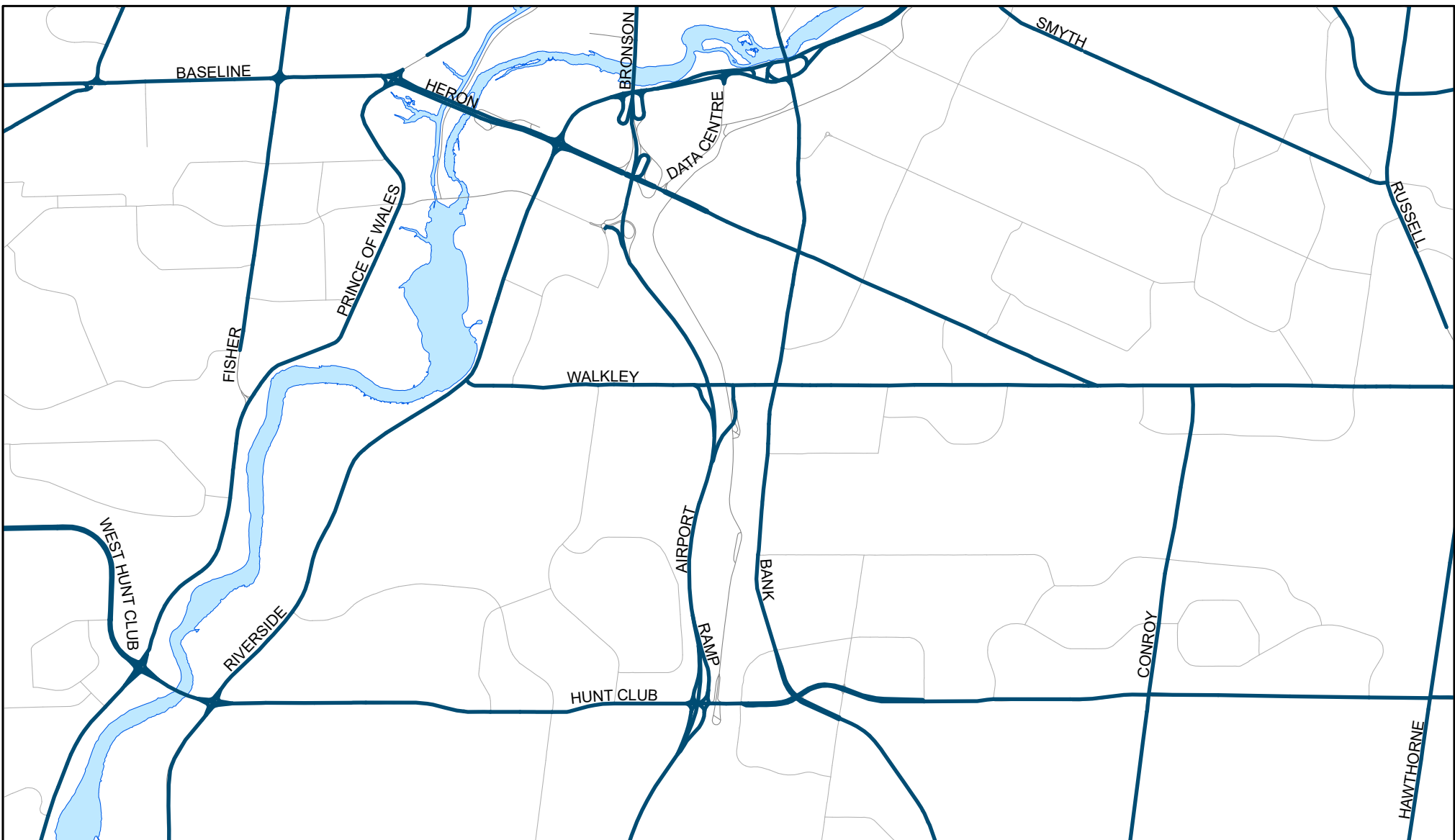
Revision / Révision - 2025 / 03 / 03

©Parcel data is owned by Teranet Enterprises Inc. and its suppliers.
 All rights reserved. May not be produced without permission.
 THIS IS NOT A PLAN OF SURVEY

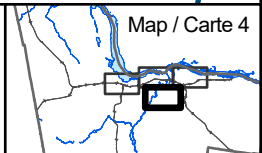
©Les données de parcelles appartiennent à Teranet Entreprises Inc.
 et à ses fournisseurs. Tous droits réservés. Ne peut être reproduit
 sans autorisation. CECI N'EST PAS UN PLAN D'ARPENTAGE



NOT TO SCALE



— Streets subject to Subsection 304(1)
 Rues assujetties au paragraphe 304(1)



This is Schedule A10 to Zoning By-law No. 2026-50
Annexe A10 au Règlement de zonage n° 2026-50

Outdoor Play Areas and Day Cares /
Aires de jeu extérieures et garderies



Map / Carte 4
 South / Sud

M:\Zoning_bylaw\Schedules

24-1445-Y

Revision / Révision - 2025 / 03 / 03

©Parcel data is owned by Teranet Enterprises Inc. and its suppliers.
 All rights reserved. May not be produced without permission.
 THIS IS NOT A PLAN OF SURVEY

©Les données de parcelles appartiennent à Teranet Entreprises Inc.
 et à ses fournisseurs. Tous droits réservés. Ne peut être reproduit
 sans autorisation. CE CI N'EST PAS UN PLAN D'ARPENTAGE



NOT TO SCALE