

**This is Schedule A7 to Zoning By-law No. 2026-50 /
Annexe A7 au Règlement de zonage n° 2026-50**



Revision / Révision - 2025 / 03 / 03

23-1165-Y

[M:\Zoning_bylaw\Schedules](#)

©Parcel data is owned by Teranet Enterprises Inc. and its suppliers.
All rights reserved. May not be produced without permission.
THIS IS NOT A PLAN OF SURVEY

©Les données de parcelles appartiennent à Terranet Entreprises Inc.
et à ses fournisseurs. Tous droits réservés. Ne peut être reproduit
sans autorisation. CE CI N'EST PAS UN PLAN D'ARPENTAGE



NOT TO SCALE



**Setbacks from Surface Water Features /
Marge de recul par rapport aux plans
d'eau de surface**

Minimum Setbacks / Reculs minimaux

- 15 m / 15 m
- 20 m / 20 m
- 25 m / 25 m
- 30 m / 30m
- 40 m / 40 m



**This is Schedule A7 to Zoning By-law No. 2026-50 /
Annexe A7 au Règlement de zonage n° 2026-50**



Revision / Révision - 2025 / 03 / 03

23-1165-Y

[M:\Zoning_bylaw\Schedules](#)

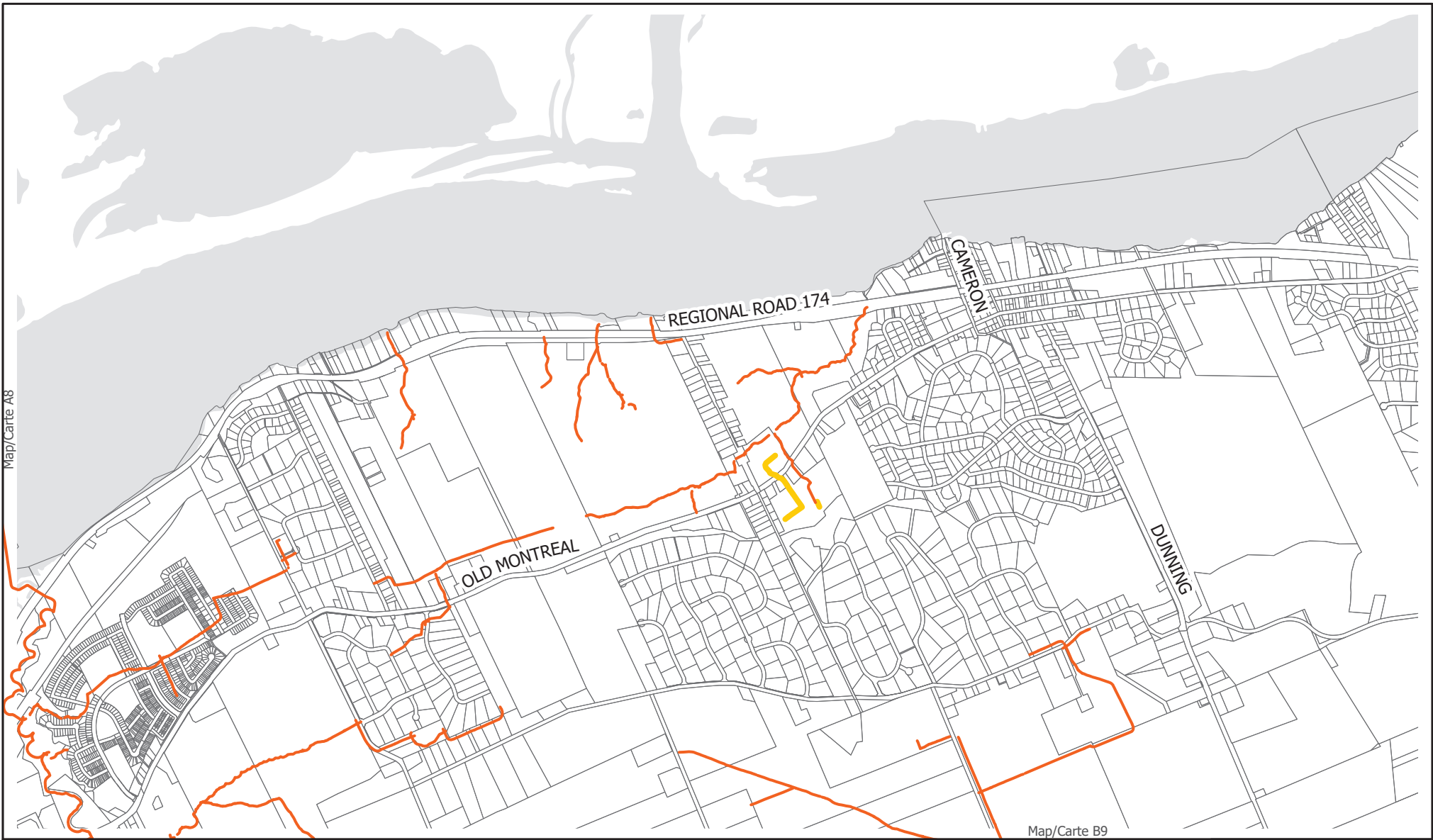
Map A8 / Carte A8

©Parcel data is owned by Teranet Enterprises Inc. and its suppliers.
All rights reserved. May not be produced without permission.
THIS IS NOT A PLAN OF SURVEY

©Les données de parcelles appartient à Terranet Entreprises Inc.
et à ses fournisseurs. Tous droits réservés. Ne peut être reproduit
sans autorisation. CECI N'EST PAS UN PLAN D'ARPENTAGE



NOT TO SCALE



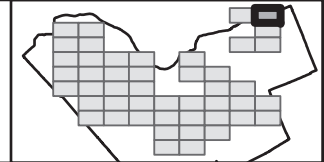
Map/ Carte A8

Map/ Carte B9

**Setbacks from Surface Water Features /
Marge de recul par rapport aux plans
d'eau de surface**

Minimum Setbacks / Reculs minimaux

- 15 m / 15 m
- 20 m / 20 m
- 25 m / 25 m
- 30 m / 30m
- 40 m / 40 m



**This is Schedule A7 to Zoning By-law No. 2026-50 /
Annexe A7 au Règlement de zonage n° 2026-50**



Revision / Révision - 2025 / 03 / 03

23-1165-Y

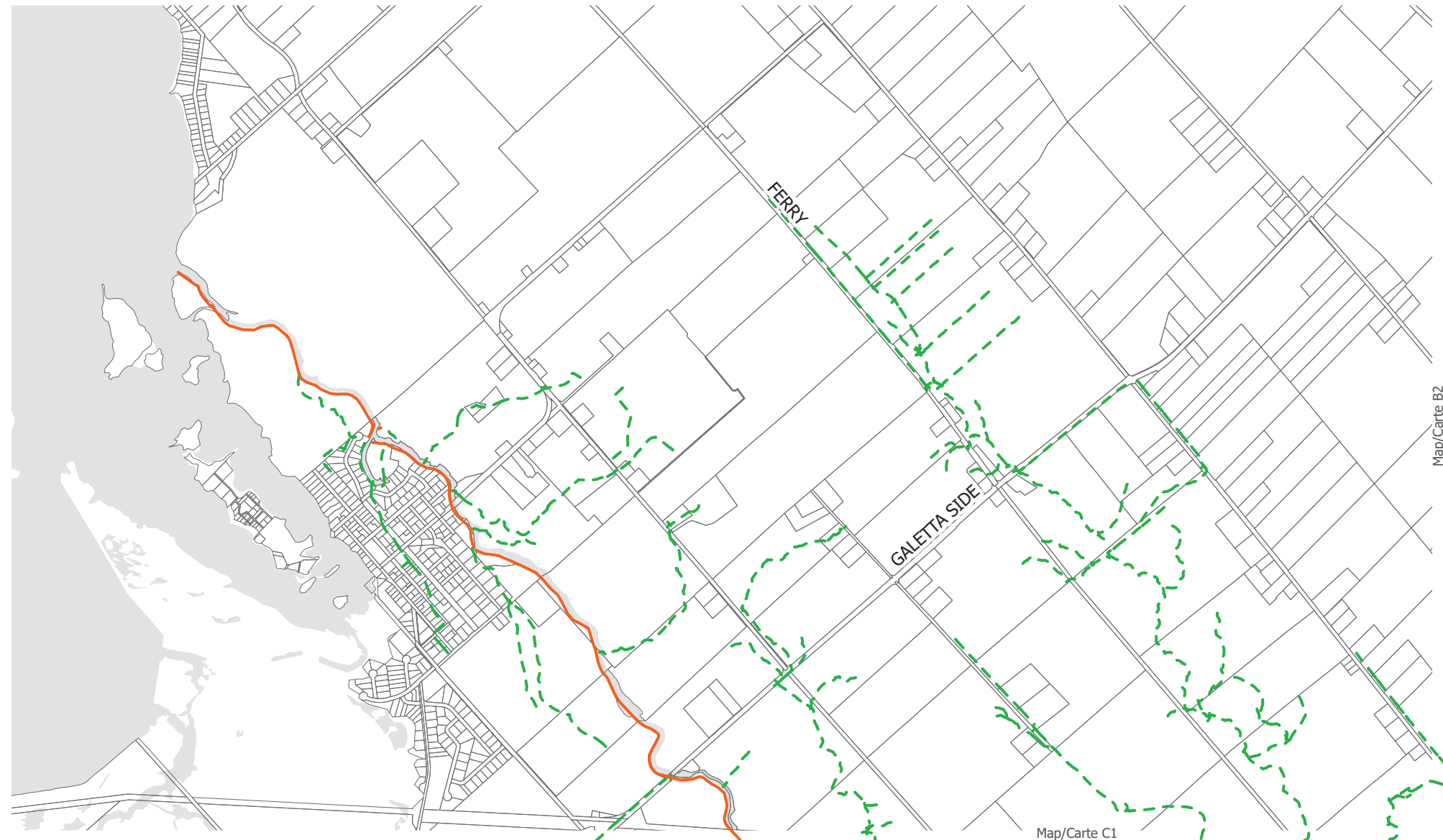
[M:\Zoning_bylaw\Schedules](#)

Map A9 / Carte A9

©Parcel data is owned by Teranet Enterprises Inc. and its suppliers.
All rights reserved. May not be produced without permission.
THIS IS NOT A PLAN OF SURVEY

©Les données de parcelles appartiennent à Terranet Entreprises Inc.
et à ses fournisseurs. Tous droits réservés. Ne peut être reproduit
sans autorisation. CECI N'EST PAS UN PLAN D'ARPENTAGE



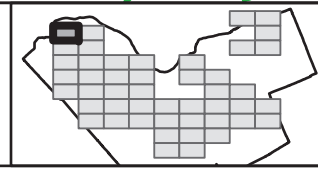


Map/Carte B2

Map/Carte C1

**Setbacks from Surface Water Features /
Marge de recul par rapport aux plans
d'eau de surface**

- Minimum Setbacks / Reculs minimaux
- 15 m / 15 m
 - 20 m / 20 m
 - 25 m / 25 m
 - 30 m / 30m
 - 40 m / 40 m



**This is Schedule A7 to Zoning By-law No. 2026-50 /
Annexe A7 au Règlement de zonage n° 2026-50**



Revision / Révision - 2025 / 03 / 03

23-1165-Y

[M:\Zoning_bylaw\Schedules](#)

Map B1 / Carte B1

©Parcel data is owned by Teranet Enterprises Inc. and its suppliers.
All rights reserved. May not be produced without permission.
THIS IS NOT A PLAN OF SURVEY

©Les données de parcelles appartiennent à Terranet Entreprises Inc.
et à ses fournisseurs. Tous droits réservés. Ne peut être reproduit
sans autorisation. CECI N'EST PAS UN PLAN D'ARPENTAGE



Map/Carte B1

Map/Carte C1

Map/Carte C2

DUNROBIN

KINBURN SIDE

**Setbacks from Surface Water Features /
Marge de recul par rapport aux plans
d'eau de surface**

Minimum Setbacks / Reculs minimaux

- - - 15 m / 15 m
- - - 20 m / 20 m
- - - 25 m / 25 m
- - - 30 m / 30m
- ● 40 m / 40 m



**This is Schedule A7 to Zoning By-law No. 2026-50 /
Annexe A7 au Règlement de zonage n° 2026-50**



Revision / Révision - 2025 / 03 / 03

23-1165-Y

[M:\Zoning_bylaw\Schedules](#)

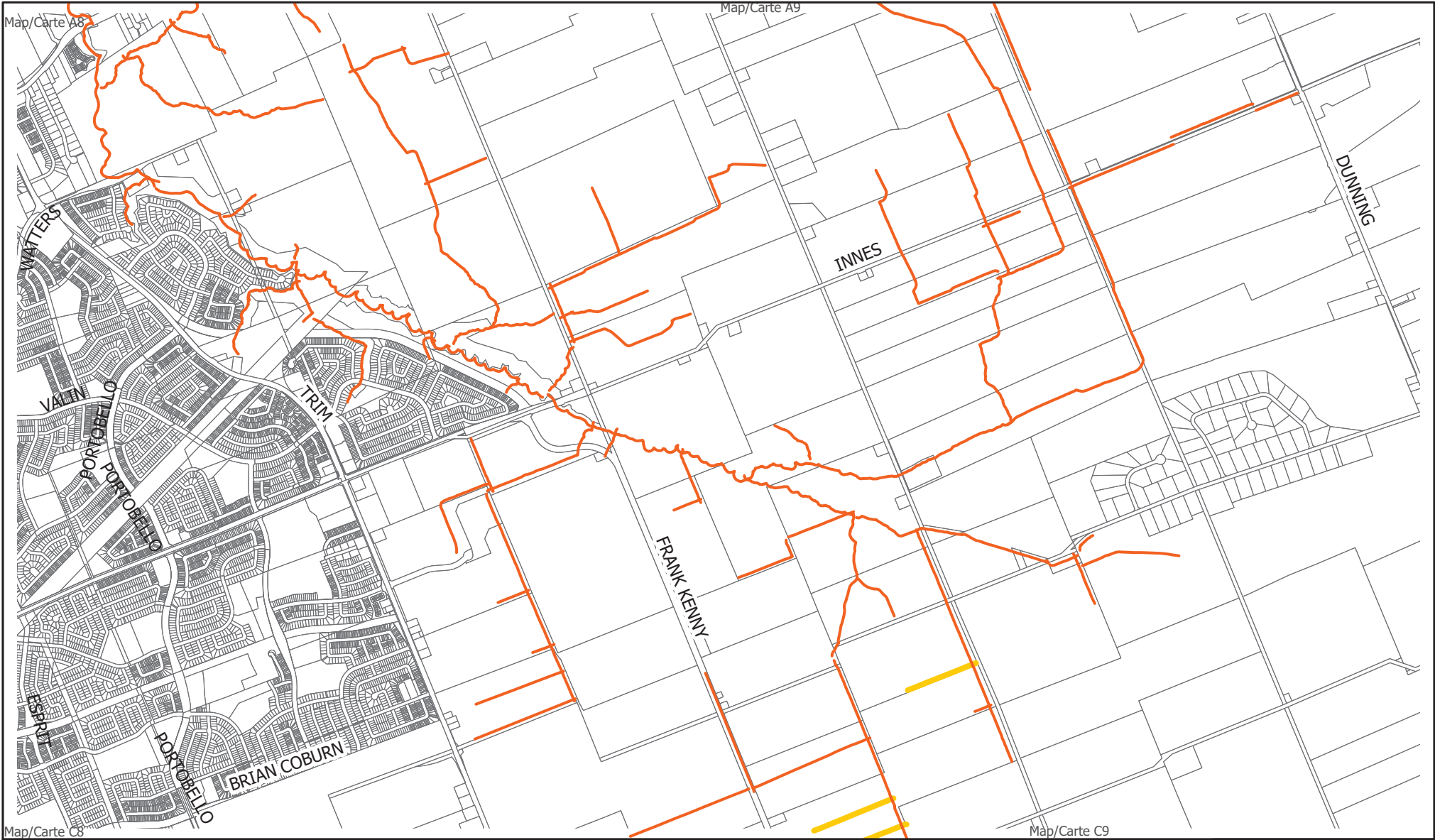
Map B2 / Carte B2

©Parcel data is owned by Teranet Enterprises Inc. and its suppliers.
All rights reserved. May not be produced without permission.
THIS IS NOT A PLAN OF SURVEY

©Les données de parcelles appartiennent à Terranet Entreprises Inc.
et à ses fournisseurs. Tous droits réservés. Ne peut être reproduit
sans autorisation. CECI N'EST PAS UN PLAN D'ARPENTAGE



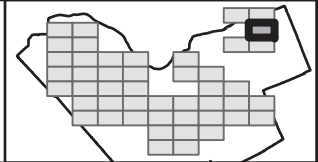
NOT TO SCALE



**Setbacks from Surface Water Features /
Marge de recul par rapport aux plans
d'eau de surface**

Minimum Setbacks / Reculs minimaux

- 15 m / 15 m
- 20 m / 20 m
- 25 m / 25 m
- 30 m / 30m
- 40 m / 40 m



**This is Schedule A7 to Zoning By-law No. 2026-50 /
Annexe A7 au Règlement de zonage n° 2026-50**



Revision / Révision - 2025 / 03 / 03

23-1165-Y

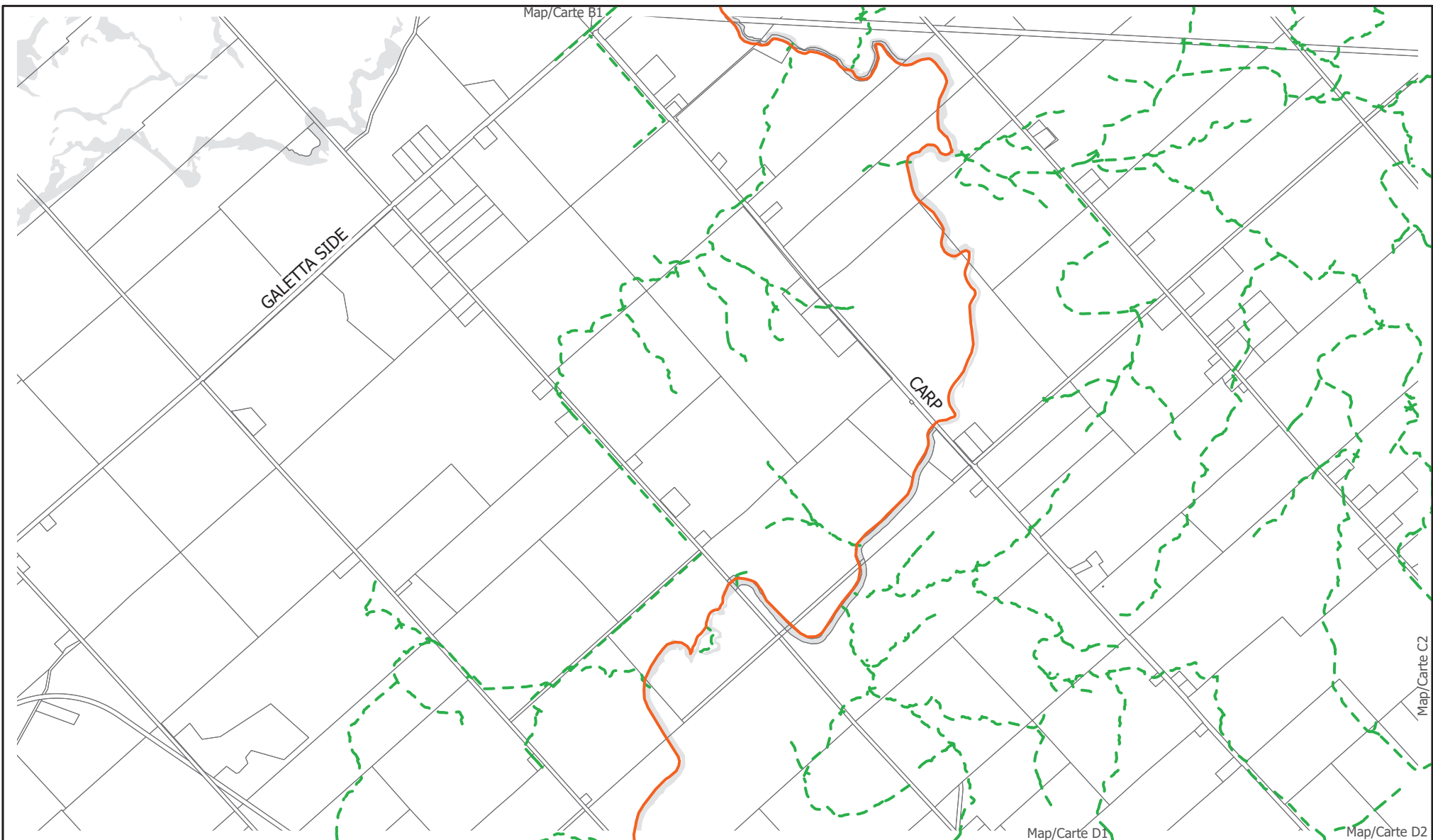
[M:\Zoning_bylaw\Schedules](#)

Map B9 / Carte B9

©Parcel data is owned by Teranet Enterprises Inc. and its suppliers.
All rights reserved. May not be produced without permission.
THIS IS NOT A PLAN OF SURVEY

©Les données de parcelles appartiennent à Terranet Entreprises Inc.
et à ses fournisseurs. Tous droits réservés. Ne peut être reproduit
sans autorisation. CECI N'EST PAS UN PLAN D'ARPENTAGE

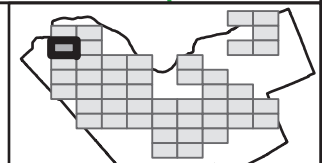




**Setbacks from Surface Water Features /
Marge de recul par rapport aux plans
d'eau de surface**

Minimum Setbacks / Reculs minimaux

- 15 m / 15 m
- 20 m / 20 m
- 25 m / 25 m
- 30 m / 30m
- 40 m / 40 m



**This is Schedule A7 to Zoning By-law No. 2026-50 /
Annexe A7 au Règlement de zonage n° 2026-50**



Revision / Révision - 2025 / 03 / 03

23-1165-Y

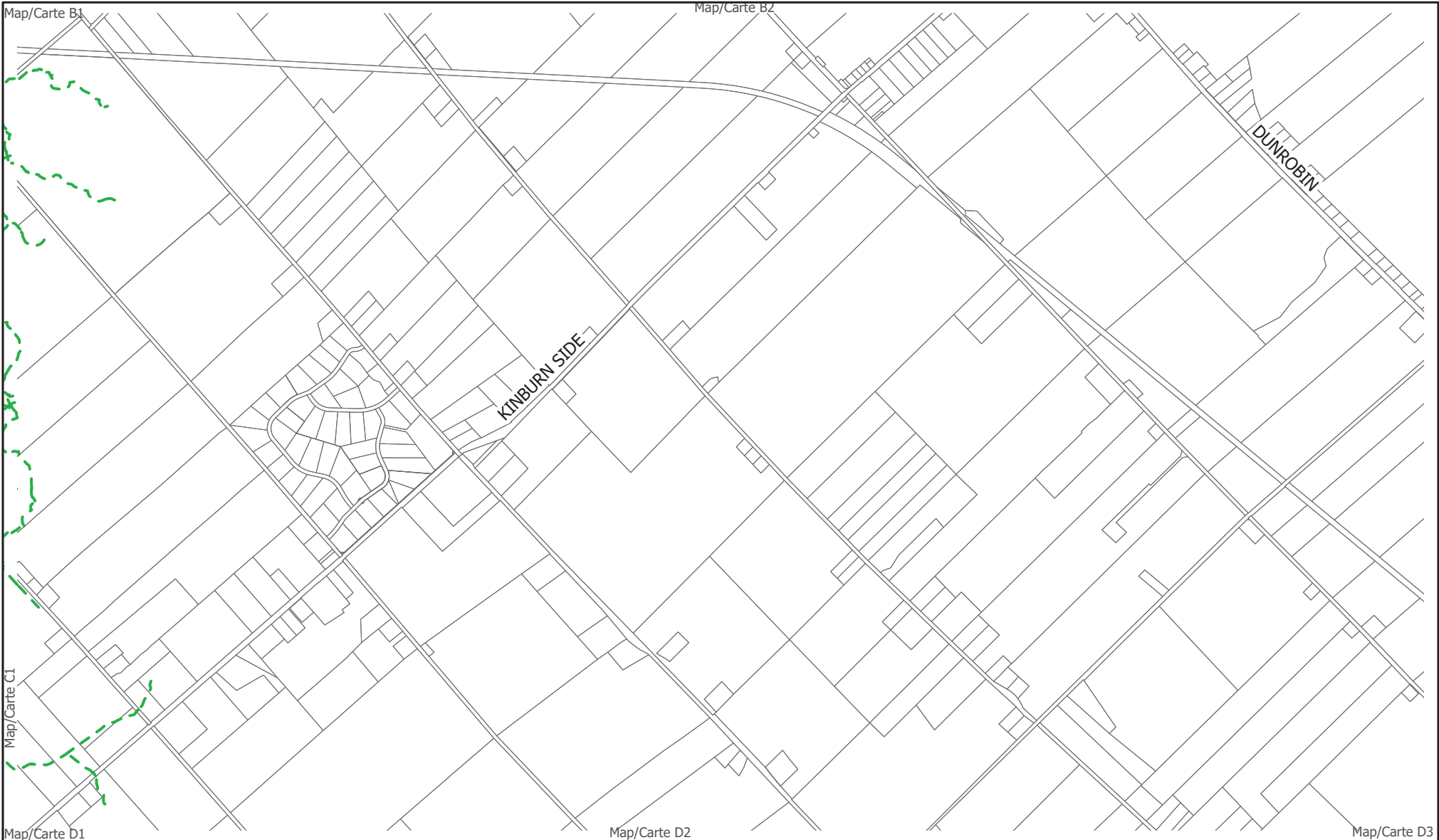
[M:\Zoning_bylaw\Schedules](#)

Map C1 / Carte C1

©Parcel data is owned by Teranet Enterprises Inc. and its suppliers.
All rights reserved. May not be produced without permission.
THIS IS NOT A PLAN OF SURVEY

©Les données de parcelles appartient à Terranet Entreprises Inc.
et à ses fournisseurs. Tous droits réservés. Ne peut être reproduit
sans autorisation. CECI N'EST PAS UN PLAN D'ARPENTAGE

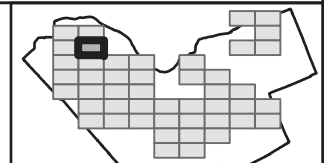




**Setbacks from Surface Water Features /
Marge de recul par rapport aux plans
d'eau de surface**

Minimum Setbacks / Reculs minimaux

- - - 15 m / 15 m
- - - 20 m / 20 m
- - - 25 m / 25 m
- - - 30 m / 30m
- ● 40 m / 40 m



**This is Schedule A7 to Zoning By-law No. 2026-50 /
Annexe A7 au Règlement de zonage n° 2026-50**



Revision / Révision - 2025 / 03 / 03
23-1165-Y [M:\Zoning_bylaw\Schedules](#) Map C2 / Carte C2

©Parcel data is owned by Teranet Enterprises Inc. and its suppliers.
All rights reserved. May not be produced without permission.
THIS IS NOT A PLAN OF SURVEY

©Les données de parcelles appartiennent à Terranet Entreprises Inc.
et à ses fournisseurs. Tous droits réservés. Ne peut être reproduit
sans autorisation. CECI N'EST PAS UN PLAN D'ARPENTAGE





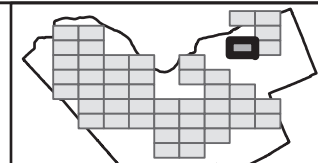
Map/ Carte B9

Map/ Carte C9

**Setbacks from Surface Water Features /
Marge de recul par rapport aux plans
d'eau de surface**

Minimum Setbacks / Reculs minimaux

- 15 m / 15 m
- 20 m / 20 m
- 25 m / 25 m
- 30 m / 30m
- 40 m / 40 m



**This is Schedule A7 to Zoning By-law No. 2026-50 /
Annexe A7 au Règlement de zonage n° 2026-50**



Revision / Révision - 2025 / 03 / 03

23-1165-Y

[M:\Zoning_bylaw\Schedules](#)

Map C8 / Carte C8

©Parcel data is owned by Teranet Enterprises Inc. and its suppliers.
All rights reserved. May not be produced without permission.
THIS IS NOT A PLAN OF SURVEY

©Les données de parcelles appartiennent à Teranet Entreprises Inc.
et à ses fournisseurs. Tous droits réservés. Ne peut être reproduit
sans autorisation. CECI N'EST PAS UN PLAN D'ARPENTAGE



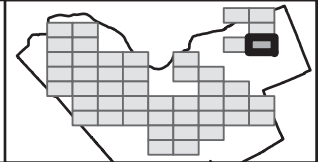
NOT TO SCALE



**Setbacks from Surface Water Features /
Marge de recul par rapport aux plans
d'eau de surface**

Minimum Setbacks / Reculs minimaux

- 15 m / 15 m
- 20 m / 20 m
- 25 m / 25 m
- 30 m / 30m
- 40 m / 40 m



**This is Schedule A7 to Zoning By-law No. 2026-50 /
Annexe A7 au Règlement de zonage n° 2026-50**



Revision / Révision - 2025 / 03 / 03

23-1165-Y

[M:\Zoning_bylaw\Schedules](#)

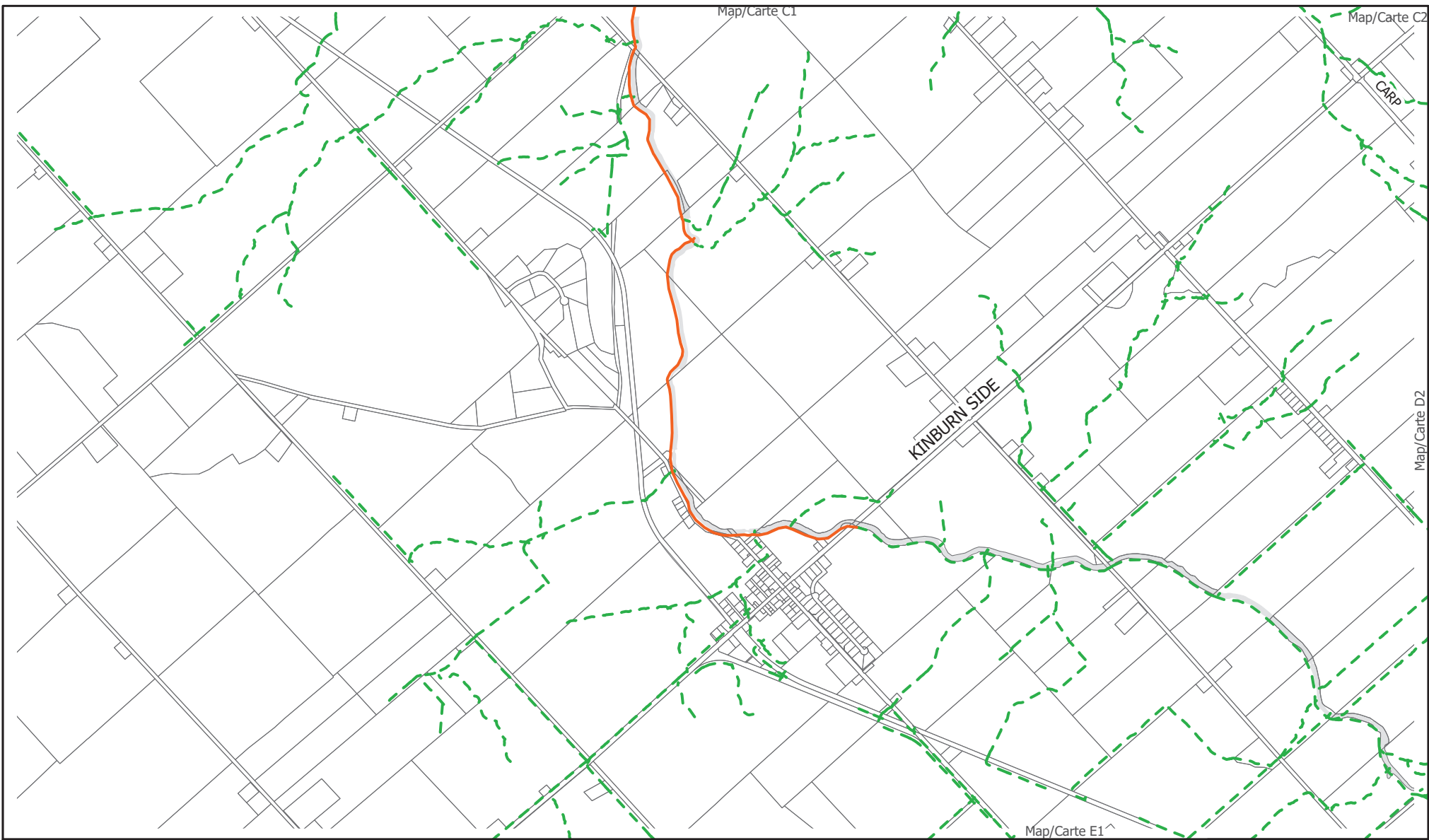
Map C9 / Carte C9

©Parcel data is owned by Teranet Enterprises Inc. and its suppliers.
All rights reserved. May not be produced without permission.
THIS IS NOT A PLAN OF SURVEY

©Les données de parcelles appartiennent à Terranet Entreprises Inc.
et à ses fournisseurs. Tous droits réservés. Ne peut être reproduit
sans autorisation. CECI N'EST PAS UN PLAN D'ARPENTAGE



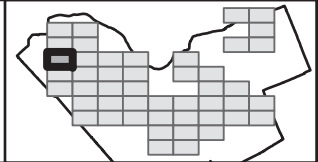
NOT TO SCALE



**Setbacks from Surface Water Features /
Marge de recul par rapport aux plans
d'eau de surface**

Minimum Setbacks / Reculs minimaux

- 15 m / 15 m
- 20 m / 20 m
- 25 m / 25 m
- 30 m / 30m
- 40 m / 40 m



**This is Schedule A7 to Zoning By-law No. 2026-50 /
Annexe A7 au Règlement de zonage n° 2026-50**



Revision / Révision - 2025 / 03 / 03

23-1165-Y

[M:\Zoning_bylaw\Schedules](#)

Map D1 / Carte D1

©Parcel data is owned by Teranet Enterprises Inc. and its suppliers.
All rights reserved. May not be produced without permission.
THIS IS NOT A PLAN OF SURVEY

©Les données de parcelles appartiennent à Terranet Entreprises Inc.
et à ses fournisseurs. Tous droits réservés. Ne peut être reproduit
sans autorisation. CECI N'EST PAS UN PLAN D'ARPENTAGE



Map/Carte C1

Map/Carte C2

Map/Carte D1

Map/Carte D3



**Setbacks from Surface Water Features /
Marge de recul par rapport aux plans
d'eau de surface**

- Minimum Setbacks / Reculs minimaux
- 15 m / 15 m
 - 20 m / 20 m
 - 25 m / 25 m
 - 30 m / 30m
 - 40 m / 40 m



**This is Schedule A7 to Zoning By-law No. 2026-50 /
Annexe A7 au Règlement de zonage n° 2026-50**



Revision / Révision - 2025 / 03 / 03
23-1165-Y [M:\Zoning_bylaw\Schedules](#) Map D2 / Carte D2

©Parcel data is owned by Teranet Enterprises Inc. and its suppliers.
All rights reserved. May not be produced without permission.
THIS IS NOT A PLAN OF SURVEY

©Les données de parcelles appartiennent à Teranet Entreprises Inc.
et à ses fournisseurs. Tous droits réservés. Ne peut être reproduit
sans autorisation. CE CI N'EST PAS UN PLAN D'ARPENTAGE





**Setbacks from Surface Water Features /
Marge de recul par rapport aux plans
d'eau de surface**

Minimum Setbacks / Reculs minimaux

- - - 15 m / 15 m
- - - 20 m / 20 m
- 25 m / 25 m
- 30 m / 30m
- ● 40 m / 40 m



**This is Schedule A7 to Zoning By-law No. 2026-50 /
Annexe A7 au Règlement de zonage n° 2026-50**



Revision / Révision - 2025 / 03 / 03

23-1165-Y

[M:\Zoning_bylaw\Schedules](#)

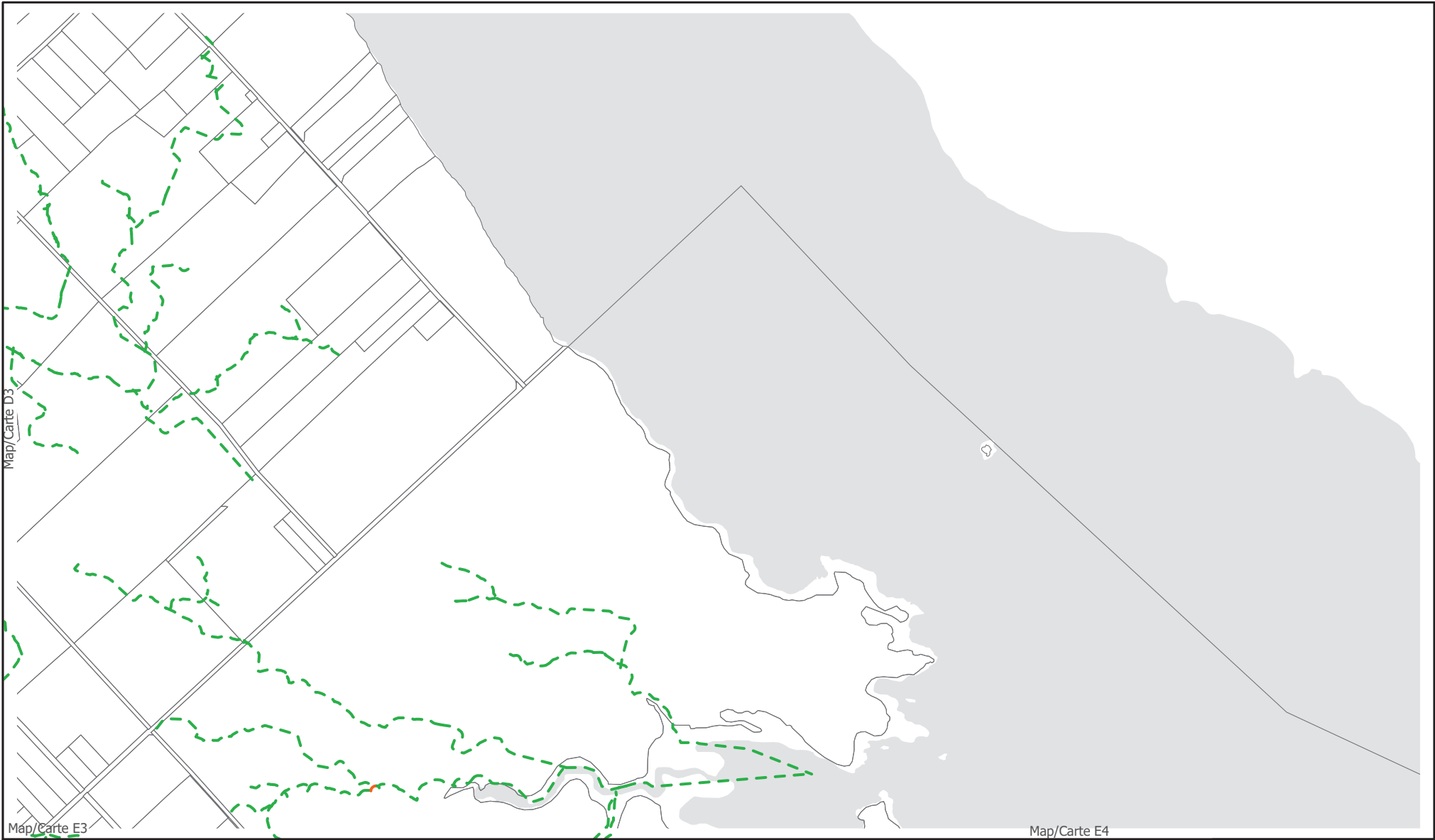
Map D3 / Carte D3

©Parcel data is owned by Teranet Enterprises Inc. and its suppliers.
All rights reserved. May not be produced without permission.
THIS IS NOT A PLAN OF SURVEY

©Les données de parcelles appartiennent à Terranet Entreprises Inc.
et à ses fournisseurs. Tous droits réservés. Ne peut être reproduit
sans autorisation. CECI N'EST PAS UN PLAN D'ARPENTAGE



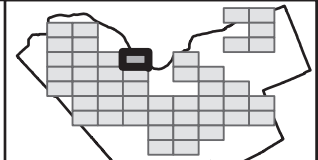
NOT TO SCALE



**Setbacks from Surface Water Features /
Marge de recul par rapport aux plans
d'eau de surface**

Minimum Setbacks / Reculs minimaux

- 15 m / 15 m
- 20 m / 20 m
- 25 m / 25 m
- 30 m / 30m
- 40 m / 40 m



**This is Schedule A7 to Zoning By-law No. 2026-50 /
Annexe A7 au Règlement de zonage n° 2026-50**



Revision / Révision - 2025 / 03 / 03

23-1165-Y

[M:\Zoning_bylaw\Schedules](#)

Map D4 / Carte D4

©Parcel data is owned by Teranet Enterprises Inc. and its suppliers.
All rights reserved. May not be produced without permission.
THIS IS NOT A PLAN OF SURVEY

©Les données de parcelles appartiennent à Terranet Entreprises Inc.
et à ses fournisseurs. Tous droits réservés. Ne peut être reproduit
sans autorisation. CE CI N'EST PAS UN PLAN D'ARPENTAGE

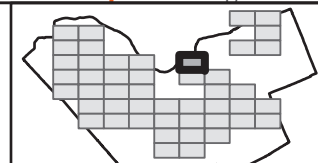


NOT TO SCALE



**Setbacks from Surface Water Features /
Marge de recul par rapport aux plans
d'eau de surface**

- Minimum Setbacks / Reculs minimaux
- 15 m / 15 m
 - 20 m / 20 m
 - 25 m / 25 m
 - 30 m / 30 m
 - 40 m / 40 m



**This is Schedule A7 to Zoning By-law No. 2026-50 /
Annexe A7 au Règlement de zonage n° 2026-50**



Revision / Révision - 2025 / 03 / 03

23-1165-Y

[M:\Zoning_bylaw\Schedules](#)

Map D6 / Carte D6

©Parcel data is owned by Teranet Enterprises Inc. and its suppliers.
All rights reserved. May not be produced without permission.
THIS IS NOT A PLAN OF SURVEY

©Les données de parcelles appartiennent à Terranet Entreprises Inc.
et à ses fournisseurs. Tous droits réservés. Ne peut être reproduit
sans autorisation. CECI N'EST PAS UN PLAN D'ARPENTAGE

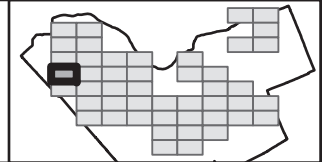




**Setbacks from Surface Water Features /
Marge de recul par rapport aux plans
d'eau de surface**

Minimum Setbacks / Reculs minimaux

- 15 m / 15 m
- 20 m / 20 m
- 25 m / 25 m
- 30 m / 30m
- 40 m / 40 m



**This is Schedule A7 to Zoning By-law No. 2026-50 /
Annexe A7 au Règlement de zonage n° 2026-50**



Revision / Révision - 2025 / 03 / 03

23-1165-Y

[M:\Zoning_bylaw\Schedules](#)

Map E1 / Carte E1

©Parcel data is owned by Teranet Enterprises Inc. and its suppliers.
All rights reserved. May not be produced without permission.
THIS IS NOT A PLAN OF SURVEY

©Les données de parcelles appartiennent à Terranet Entreprises Inc.
et à ses fournisseurs. Tous droits réservés. Ne peut être reproduit
sans autorisation. CECI N'EST PAS UN PLAN D'ARPENTAGE





**Setbacks from Surface Water Features /
Marge de recul par rapport aux plans
d'eau de surface**

Minimum Setbacks / Reculs minimaux

- 15 m / 15 m
- 20 m / 20 m
- 25 m / 25 m
- 30 m / 30m
- 40 m / 40 m



**This is Schedule A7 to Zoning By-law No. 2026-50 /
Annexe A7 au Règlement de zonage n° 2026-50**



Revision / Révision - 2025 / 03 / 03

23-1165-Y

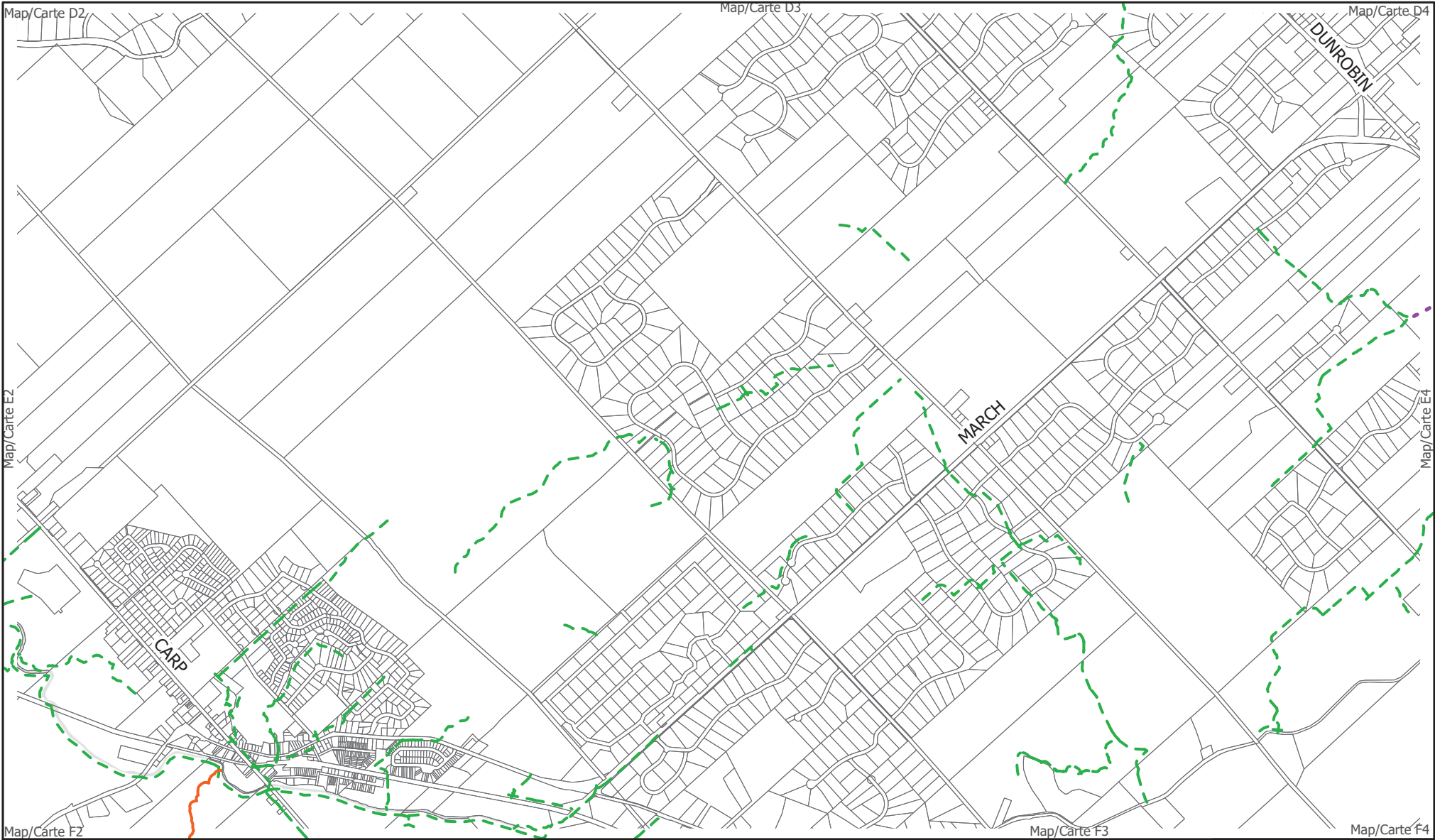
[M:\Zoning_bylaw\Schedules](#)

Map E2 / Carte E2

©Parcel data is owned by Teranet Enterprises Inc. and its suppliers.
All rights reserved. May not be produced without permission.
THIS IS NOT A PLAN OF SURVEY

©Les données de parcelles appartiennent à Teranet Entreprises Inc.
et à ses fournisseurs. Tous droits réservés. Ne peut être reproduit
sans autorisation. CECI N'EST PAS UN PLAN D'ARPENTAGE

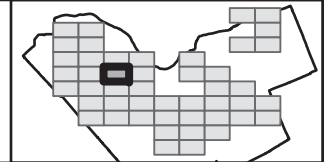




**Setbacks from Surface Water Features /
Marge de recul par rapport aux plans
d'eau de surface**

Minimum Setbacks / Reculs minimaux

- 15 m / 15 m
- 20 m / 20 m
- 25 m / 25 m
- 30 m / 30m
- 40 m / 40 m



**This is Schedule A7 to Zoning By-law No. 2026-50 /
Annexe A7 au Règlement de zonage n° 2026-50**



Revision / Révision - 2025 / 03 / 03

23-1165-Y

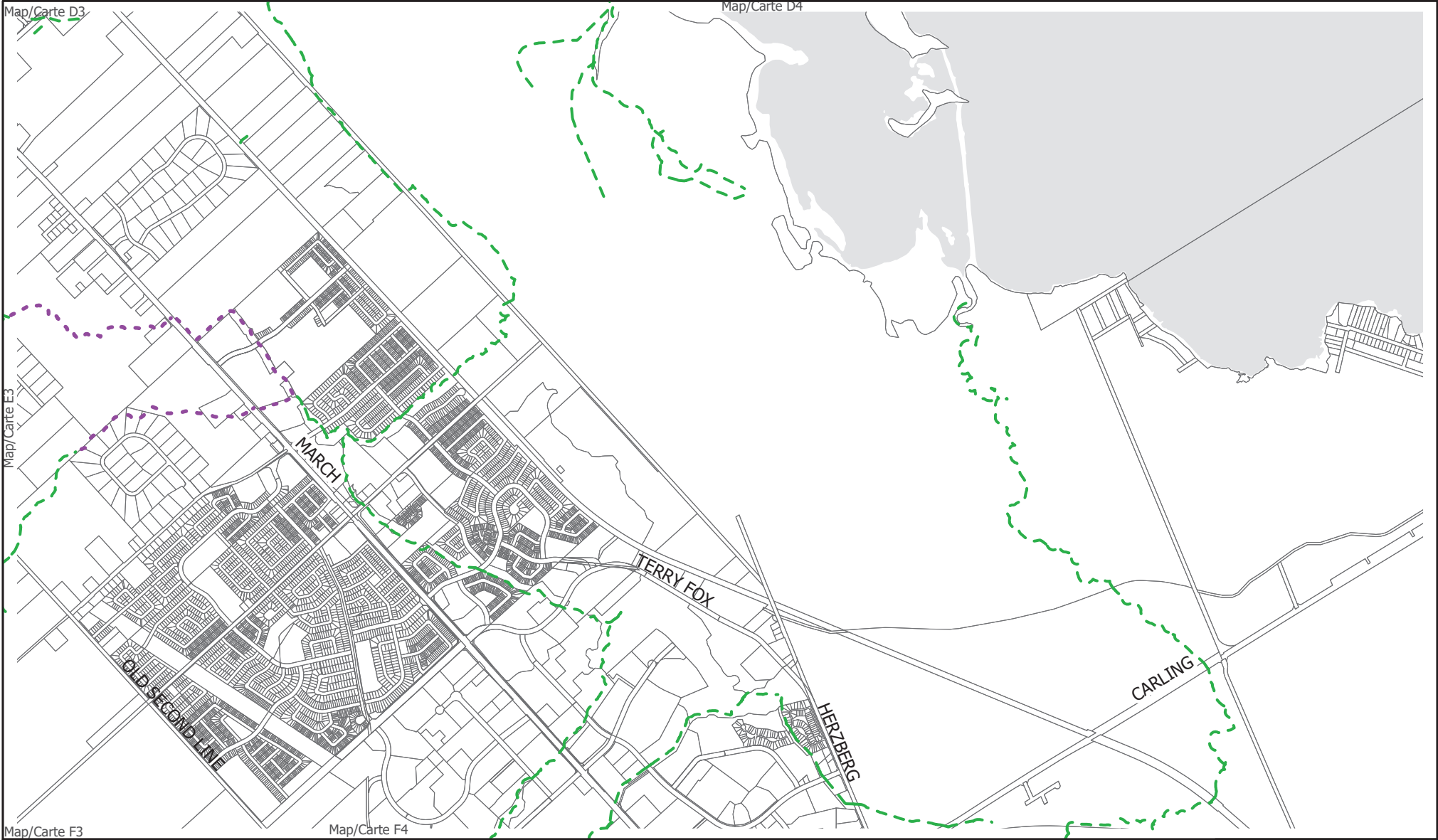
[M:\Zoning_bylaw\Schedules](#)

Map E3 / Carte E3

©Parcel data is owned by Teranet Enterprises Inc. and its suppliers.
All rights reserved. May not be produced without permission.
THIS IS NOT A PLAN OF SURVEY

©Les données de parcelles appartient à Teranet Entreprises Inc.
et à ses fournisseurs. Tous droits réservés. Ne peut être reproduit
sans autorisation. CECI N'EST PAS UN PLAN D'ARPENTAGE

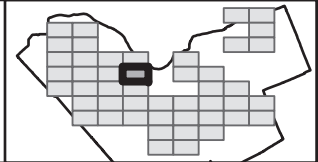




**Setbacks from Surface Water Features /
Marge de recul par rapport aux plans
d'eau de surface**

Minimum Setbacks / Reculs minimaux

- 15 m / 15 m
- 20 m / 20 m
- 25 m / 25 m
- 30 m / 30m
- 40 m / 40 m



**This is Schedule A7 to Zoning By-law No. 2026-50 /
Annexe A7 au Règlement de zonage n° 2026-50**



Revision / Révision - 2025 / 03 / 03

23-1165-Y

[M:\Zoning_bylaw\Schedules](#)

Map E4 / Carte E4

©Parcel data is owned by Teranet Enterprises Inc. and its suppliers.
All rights reserved. May not be produced without permission.
THIS IS NOT A PLAN OF SURVEY

©Les données de parcelles appartiennent à Terranet Entreprises Inc.
et à ses fournisseurs. Tous droits réservés. Ne peut être reproduit
sans autorisation. CECI N'EST PAS UN PLAN D'ARPENTAGE



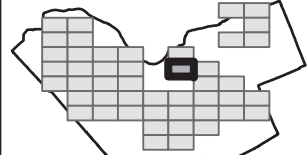
NOT TO SCALE



**Setbacks from Surface Water Features /
Marge de recul par rapport aux plans
d'eau de surface**

Minimum Setbacks / Reculs minimaux

- 15 m / 15 m
- 20 m / 20 m
- 25 m / 25 m
- 30 m / 30m
- 40 m / 40 m



**This is Schedule A7 to Zoning By-law No. 2026-50 /
Annexe A7 au Règlement de zonage n° 2026-50**



Revision / Révision - 2025 / 03 / 03

23-1165-Y

[M:\Zoning_bylaw\Schedules](#)

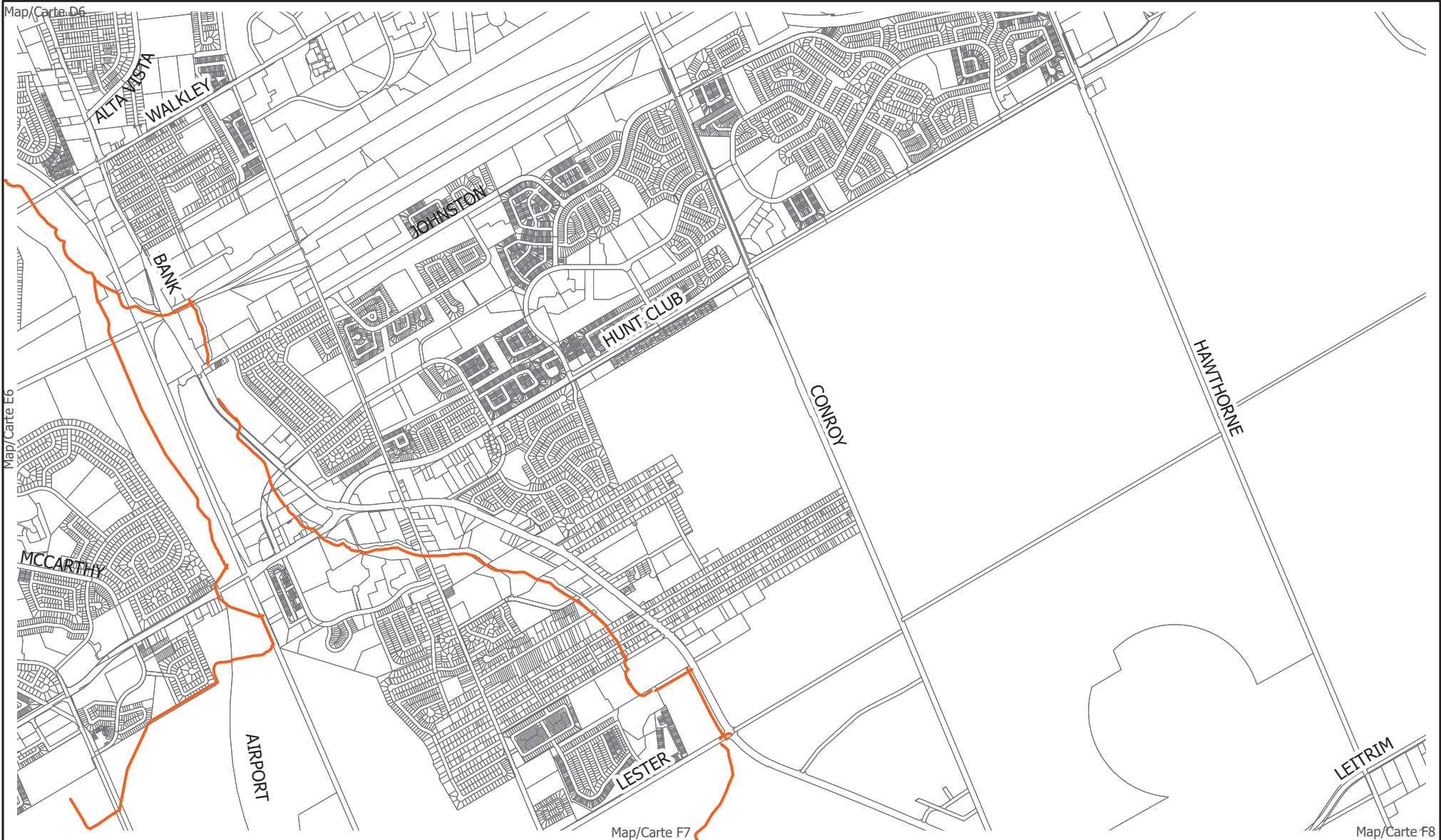
Map E6 / Carte E6

©Parcel data is owned by Teranet Enterprises Inc. and its suppliers.
All rights reserved. May not be produced without permission.
THIS IS NOT A PLAN OF SURVEY

©Les données de parcelles appartiennent à Terranet Entreprises Inc.
et à ses fournisseurs. Tous droits réservés. Ne peut être reproduit
sans autorisation. CECI N'EST PAS UN PLAN D'ARPENTAGE



NOT TO SCALE



**Setbacks from Surface Water Features /
Marge de recul par rapport aux plans
d'eau de surface**

Minimum Setbacks / Reculs minimaux

- 15 m / 15 m
- 20 m / 20 m
- 25 m / 25 m
- 30 m / 30m
- 40 m / 40 m



**This is Schedule A7 to Zoning By-law No. 2026-50 /
Annexe A7 au Règlement de zonage n° 2026-50**



Revision / Révision - 2025 / 03 / 03

23-1165-Y

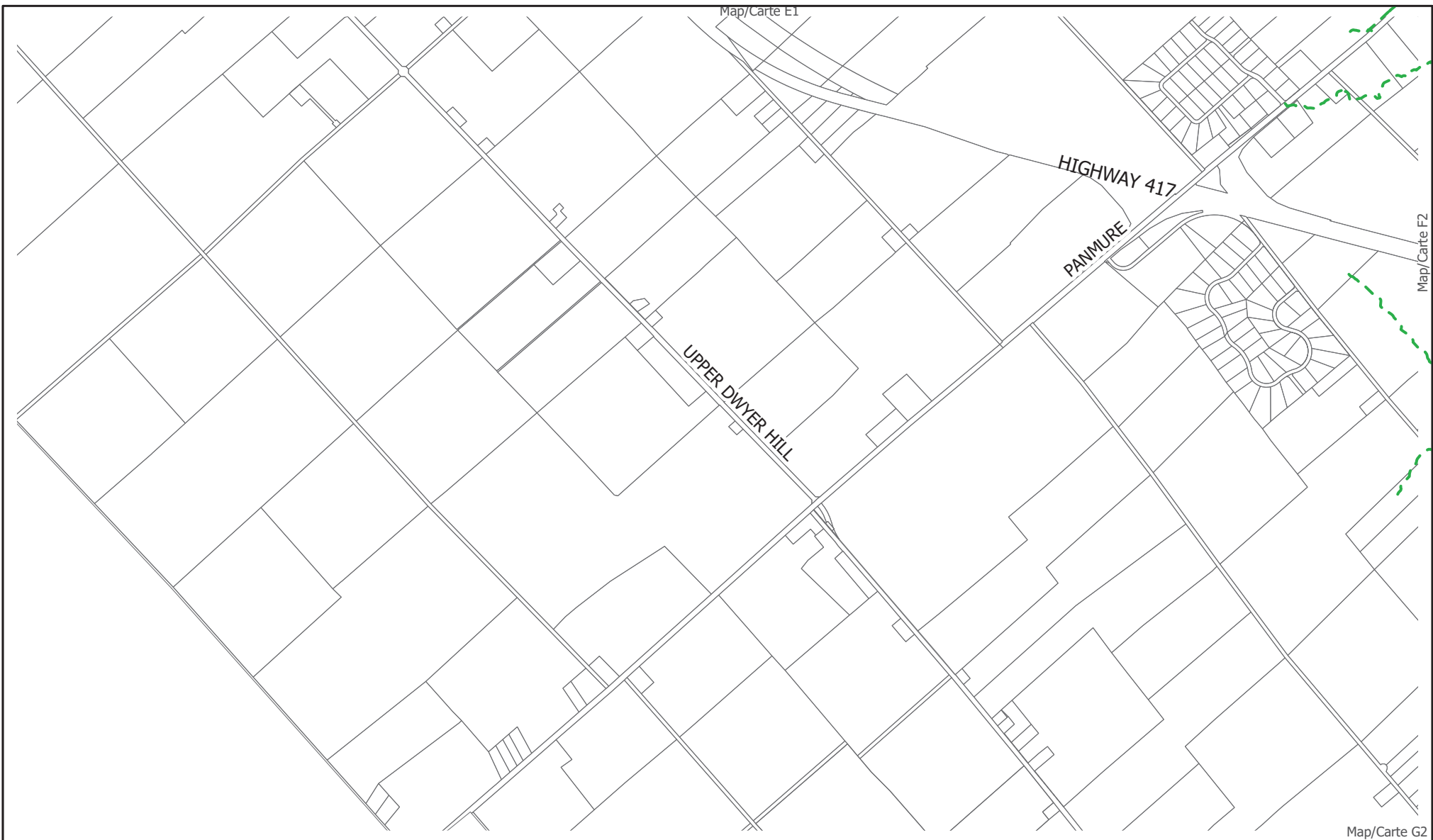
[M:\Zoning_bylaw\Schedules](#)

Map E7 / Carte E7

©Parcel data is owned by Teranet Enterprises Inc. and its suppliers.
All rights reserved. May not be produced without permission.
THIS IS NOT A PLAN OF SURVEY

©Les données de parcelles appartiennent à Terranet Entreprises Inc.
et à ses fournisseurs. Tous droits réservés. Ne peut être reproduit
sans autorisation. CECI N'EST PAS UN PLAN D'ARPENTAGE

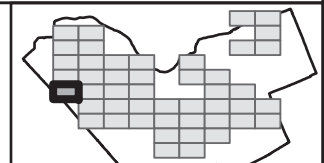




**Setbacks from Surface Water Features /
Marge de recul par rapport aux plans
d'eau de surface**

Minimum Setbacks / Reculs minimaux

- - - 15 m / 15 m
- - - 20 m / 20 m
- — — 25 m / 25 m
- — — 30 m / 30m
- — — 40 m / 40 m



**This is Schedule A7 to Zoning By-law No. 2026-50 /
Annexe A7 au Règlement de zonage n° 2026-50**



Revision / Révision - 2025 / 03 / 03

23-1165-Y

[M:\Zoning_bylaw\Schedules](#)

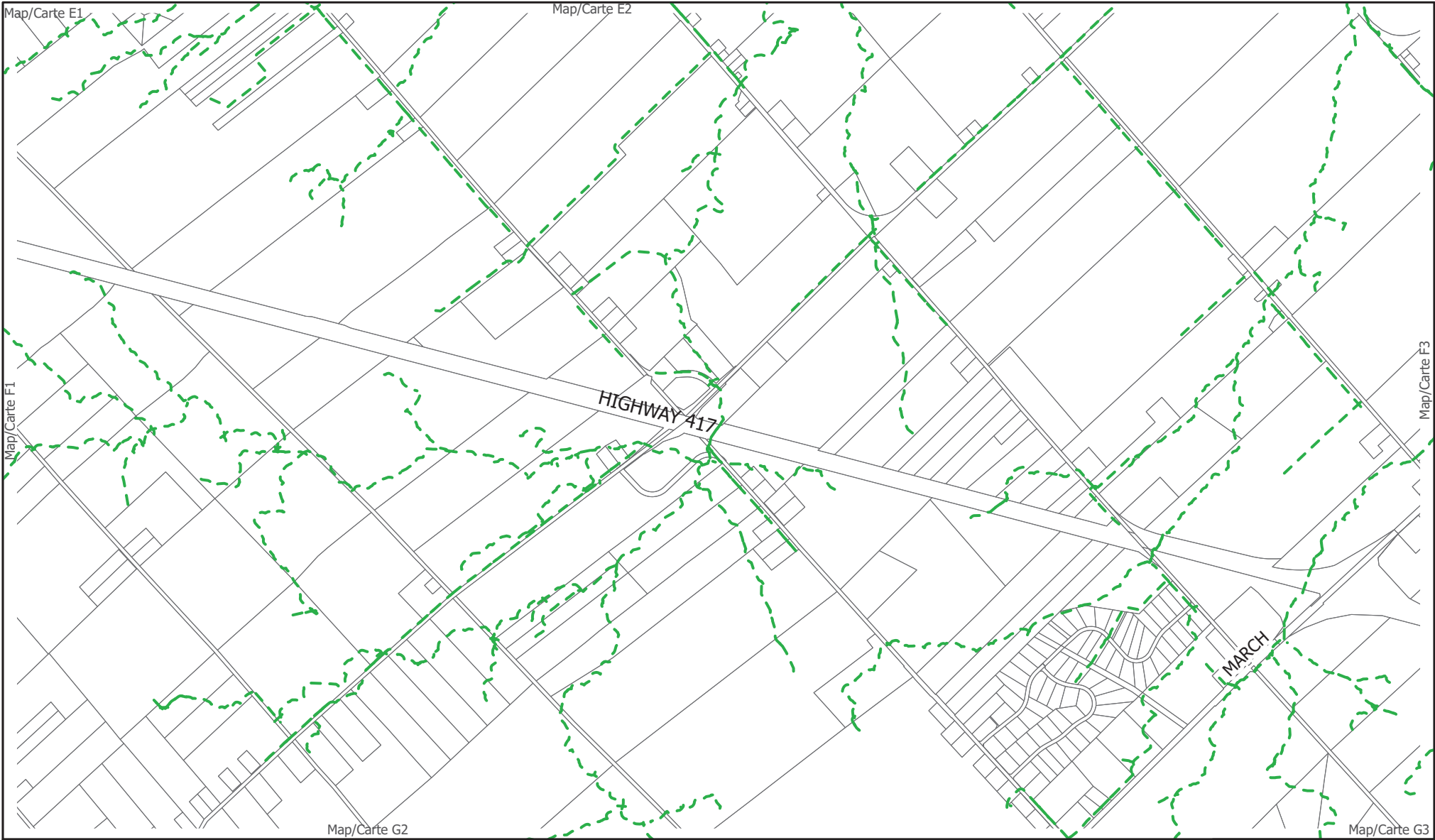
Map F1 / Carte F1

©Parcel data is owned by Teranet Enterprises Inc. and its suppliers.
All rights reserved. May not be produced without permission.
THIS IS NOT A PLAN OF SURVEY

©Les données de parcelles appartient à Terranet Entreprises Inc.
et à ses fournisseurs. Tous droits réservés. Ne peut être reproduit
sans autorisation. CECI N'EST PAS UN PLAN D'ARPENTAGE



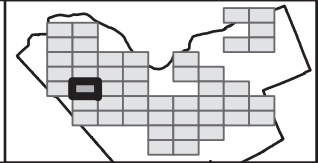
NOT TO SCALE



**Setbacks from Surface Water Features /
Marge de recul par rapport aux plans
d'eau de surface**

Minimum Setbacks / Reculs minimaux

- 15 m / 15 m
- 20 m / 20 m
- 25 m / 25 m
- 30 m / 30m
- 40 m / 40 m



**This is Schedule A7 to Zoning By-law No. 2026-50 /
Annexe A7 au Règlement de zonage n° 2026-50**



Revision / Révision - 2025 / 03 / 03

23-1165-Y

[M:\Zoning_bylaw\Schedules](#)

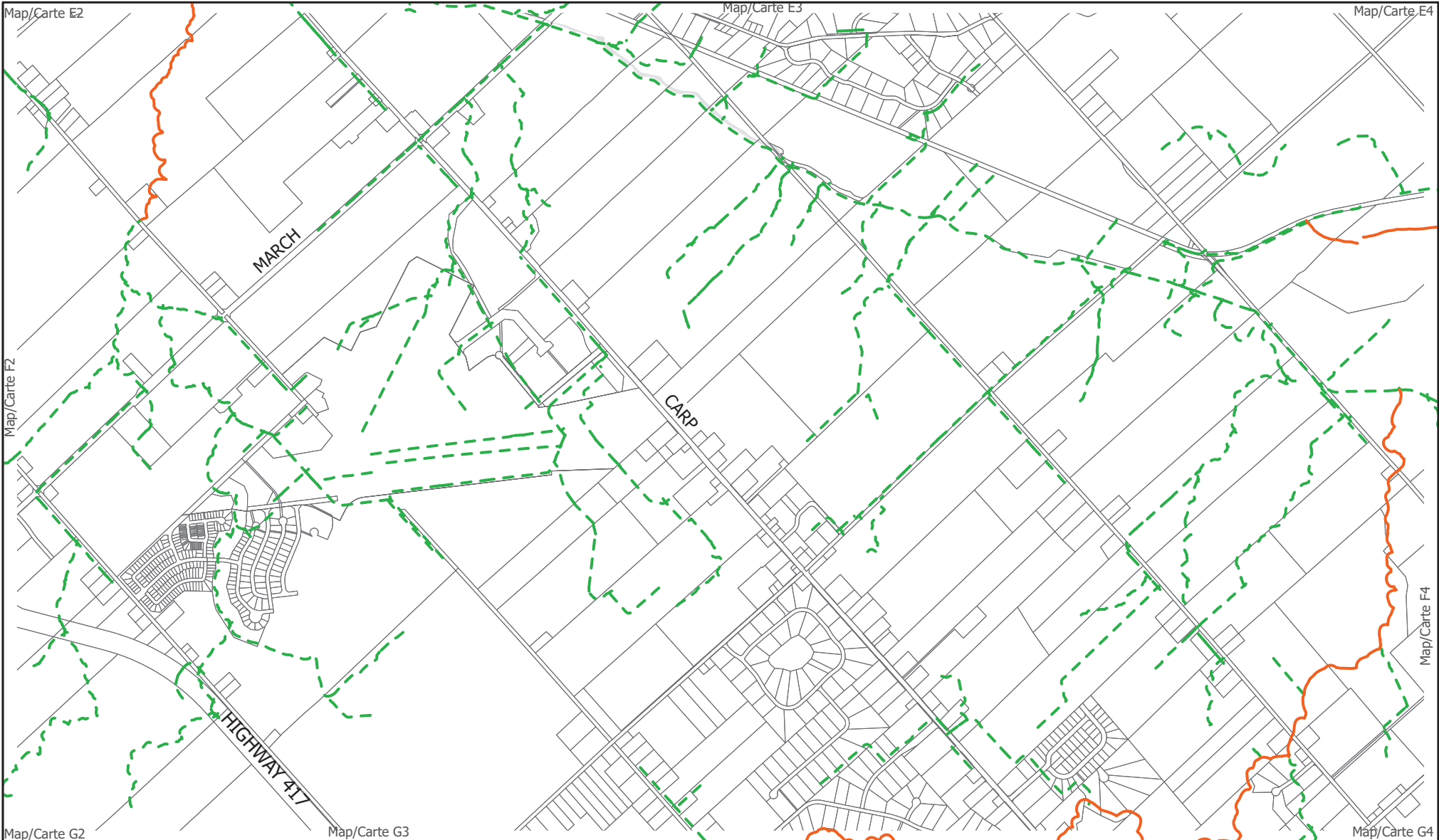
Map F2 / Carte F2

©Parcel data is owned by Teranet Enterprises Inc. and its suppliers.
All rights reserved. May not be produced without permission.
THIS IS NOT A PLAN OF SURVEY

©Les données de parcelles appartiennent à Terranet Entreprises Inc.
et à ses fournisseurs. Tous droits réservés. Ne peut être reproduit
sans autorisation. CECI N'EST PAS UN PLAN D'ARPENTAGE



NOT TO SCALE



**Setbacks from Surface Water Features /
Marge de recul par rapport aux plans
d'eau de surface**

Minimum Setbacks / Reculs minimaux

- 15 m / 15 m
- 20 m / 20 m
- 25 m / 25 m
- 30 m / 30m
- 40 m / 40 m



**This is Schedule A7 to Zoning By-law No. 2026-50 /
Annexe A7 au Règlement de zonage n° 2026-50**



Revision / Révision - 2025 / 03 / 03

23-1165-Y

[M:\Zoning_bylaw\Schedules](#)

Map F3 / Carte F3

©Parcel data is owned by Teranet Enterprises Inc. and its suppliers.
All rights reserved. May not be produced without permission.
THIS IS NOT A PLAN OF SURVEY

©Les données de parcelles appartiennent à Teranet Entreprises Inc.
et à ses fournisseurs. Tous droits réservés. Ne peut être reproduit
sans autorisation. CECI N'EST PAS UN PLAN D'ARPENTAGE

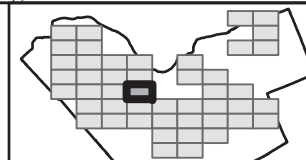




**Setbacks from Surface Water Features /
Marge de recul par rapport aux plans
d'eau de surface**

Minimum Setbacks / Reculs minimaux

- 15 m / 15 m
- 20 m / 20 m
- 25 m / 25 m
- 30 m / 30m
- 40 m / 40 m



**This is Schedule A7 to Zoning By-law No. 2026-50 /
Annexe A7 au Règlement de zonage n° 2026-50**



Revision / Révision - 2025 / 03 / 03

23-1165-Y

[M:\Zoning_bylaw\Schedules](#)

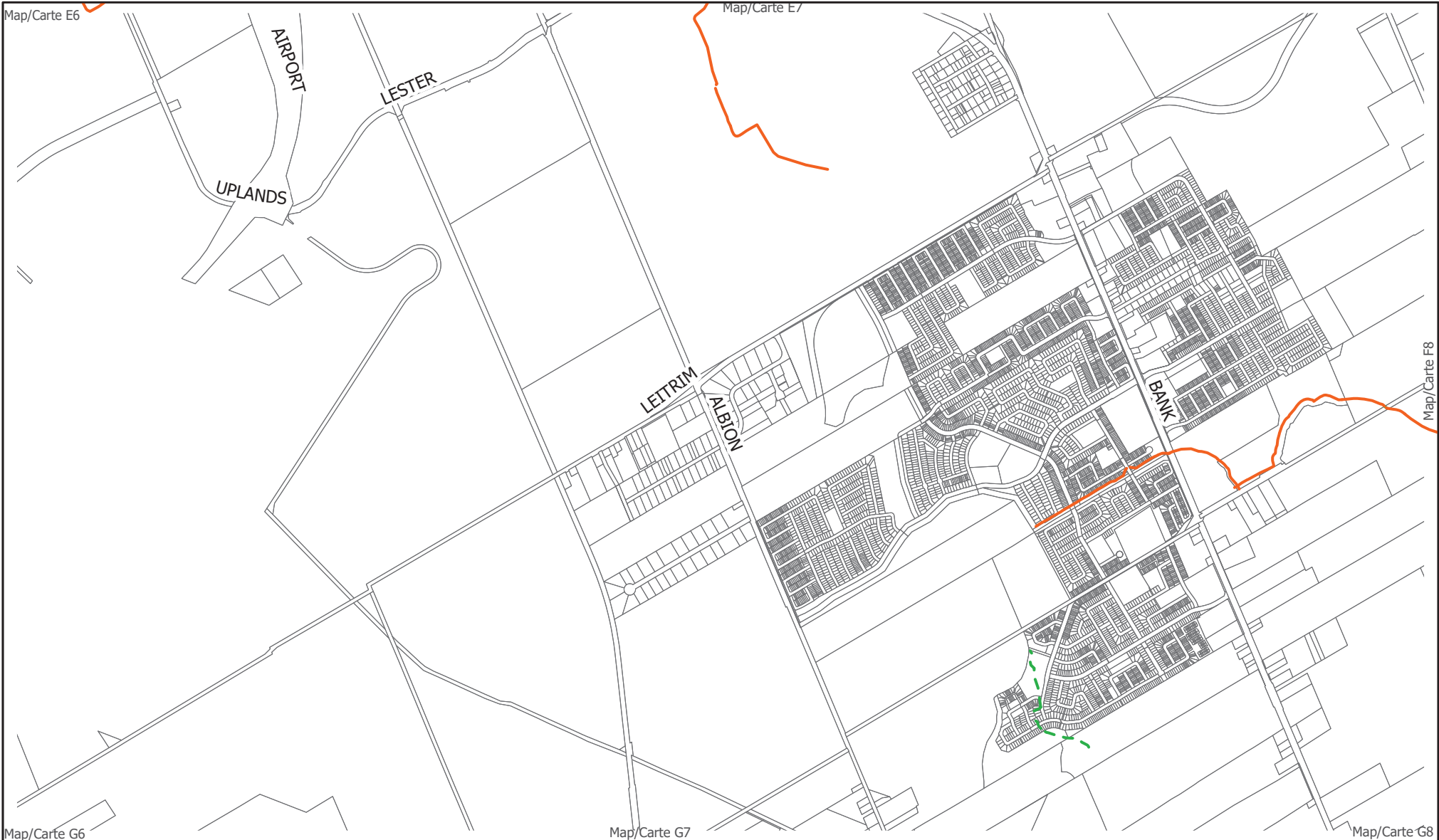
Map F4 / Carte F4

©Parcel data is owned by Teranet Enterprises Inc. and its suppliers.
All rights reserved. May not be produced without permission.
THIS IS NOT A PLAN OF SURVEY

©Les données de parcelles appartiennent à Terranet Entreprises Inc.
et à ses fournisseurs. Tous droits réservés. Ne peut être reproduit
sans autorisation. CE CI N'EST PAS UN PLAN D'ARPENTAGE



NOT TO SCALE



**Setbacks from Surface Water Features /
Marge de recul par rapport aux plans
d'eau de surface**

Minimum Setbacks / Reculs minimaux

- 15 m / 15 m
- 20 m / 20 m
- 25 m / 25 m
- 30 m / 30m
- 40 m / 40 m



**This is Schedule A7 to Zoning By-law No. 2026-50 /
Annexe A7 au Règlement de zonage n° 2026-50**



Revision / Révision - 2025 / 03 / 03

23-1165-Y

[M:\Zoning_bylaw\Schedules](#)

Map F7 / Carte F7

©Parcel data is owned by Teranet Enterprises Inc. and its suppliers.
All rights reserved. May not be produced without permission.
THIS IS NOT A PLAN OF SURVEY

©Les données de parcelles appartiennent à Teranet Entreprises Inc.
et à ses fournisseurs. Tous droits réservés. Ne peut être reproduit
sans autorisation. CE CI N'EST PAS UN PLAN D'ARPENTAGE



ANDERSON

MITCH OWENS

8TH LINE



**Setbacks from Surface Water Features /
Marge de recul par rapport aux plans
d'eau de surface**

Minimum Setbacks / Reculs minimaux

- — — 15 m / 15 m
- — — 20 m / 20 m
- — — 25 m / 25 m
- — — 30 m / 30m
- ● ● 40 m / 40 m



**This is Schedule A7 to Zoning By-law No. 2026-50 /
Annexe A7 au Règlement de zonage n° 2026-50**



Revision / Révision - 2025 / 03 / 03

23-1165-Y

[M:\Zoning_bylaw\Schedules](#)

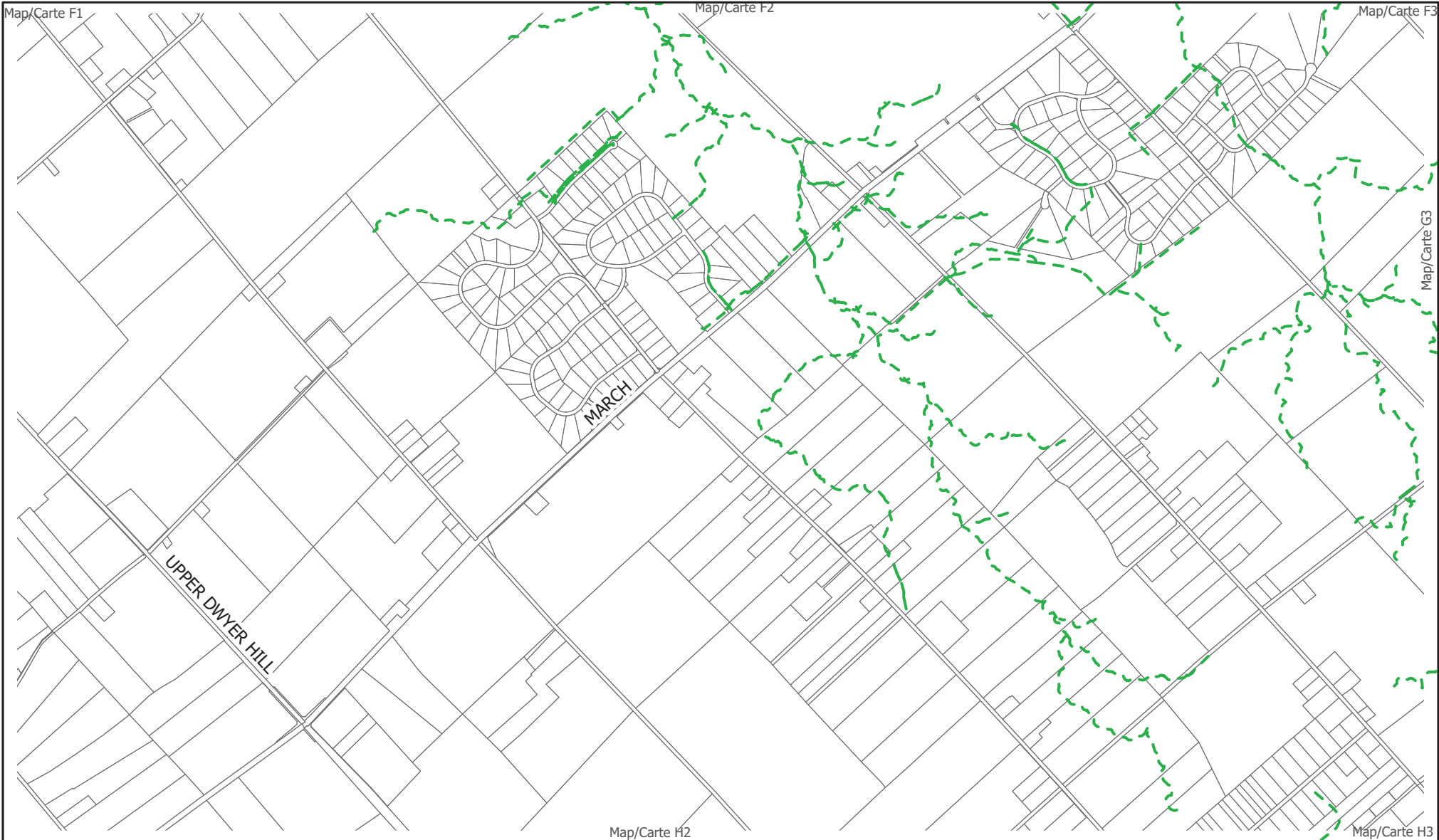
Map F8 / Carte F8

©Parcel data is owned by Teranet Enterprises Inc. and its suppliers.
All rights reserved. May not be produced without permission.
THIS IS NOT A PLAN OF SURVEY

©Les données de parcelles appartiennent à Terranet Entreprises Inc.
et à ses fournisseurs. Tous droits réservés. Ne peut être reproduit
sans autorisation. CECI N'EST PAS UN PLAN D'ARPENTAGE



NOT TO SCALE



**Setbacks from Surface Water Features /
Marge de recul par rapport aux plans
d'eau de surface**

Minimum Setbacks / Reculs minimaux

- 15 m / 15 m
- 20 m / 20 m
- 25 m / 25 m
- 30 m / 30m
- 40 m / 40 m



**This is Schedule A7 to Zoning By-law No. 2026-50 /
Annexe A7 au Règlement de zonage n° 2026-50**



Revision / Révision - 2025 / 03 / 03

23-1165-Y

[M:\Zoning_bylaw\Schedules](#)

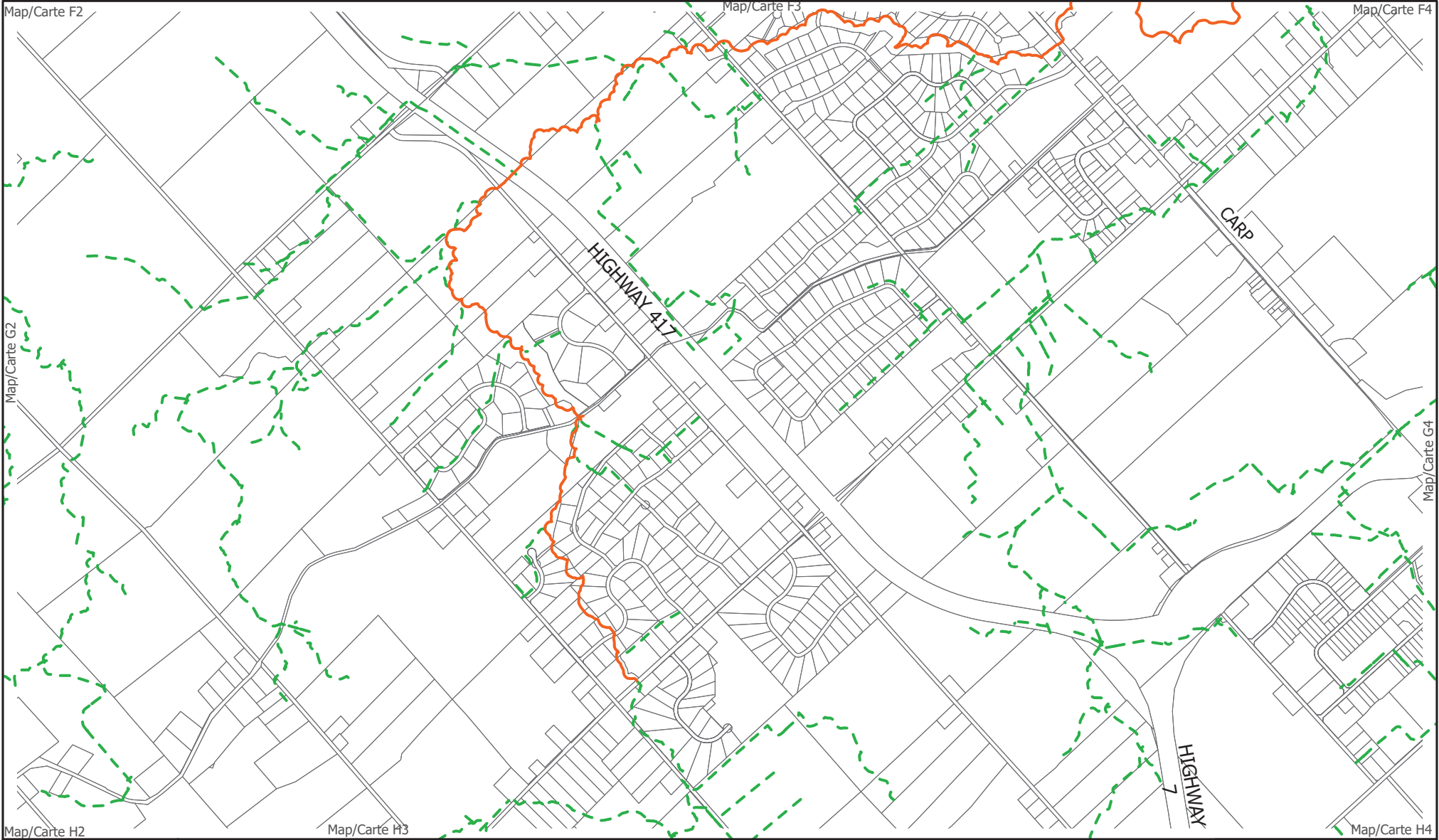
Map G2 / Carte G2

©Parcel data is owned by Teranet Enterprises Inc. and its suppliers.
All rights reserved. May not be produced without permission.
THIS IS NOT A PLAN OF SURVEY

©Les données de parcelles appartiennent à Terranet Entreprises Inc.
et à ses fournisseurs. Tous droits réservés. Ne peut être reproduit
sans autorisation. CECI N'EST PAS UN PLAN D'ARPENTAGE



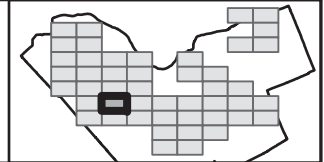
NOT TO SCALE



**Setbacks from Surface Water Features /
Marge de recul par rapport aux plans
d'eau de surface**

Minimum Setbacks / Reculs minimaux

- 15 m / 15 m
- 20 m / 20 m
- 25 m / 25 m
- 30 m / 30m
- 40 m / 40 m



**This is Schedule A7 to Zoning By-law No. 2026-50 /
Annexe A7 au Règlement de zonage n° 2026-50**



Revision / Révision - 2025 / 03 / 03

23-1165-Y

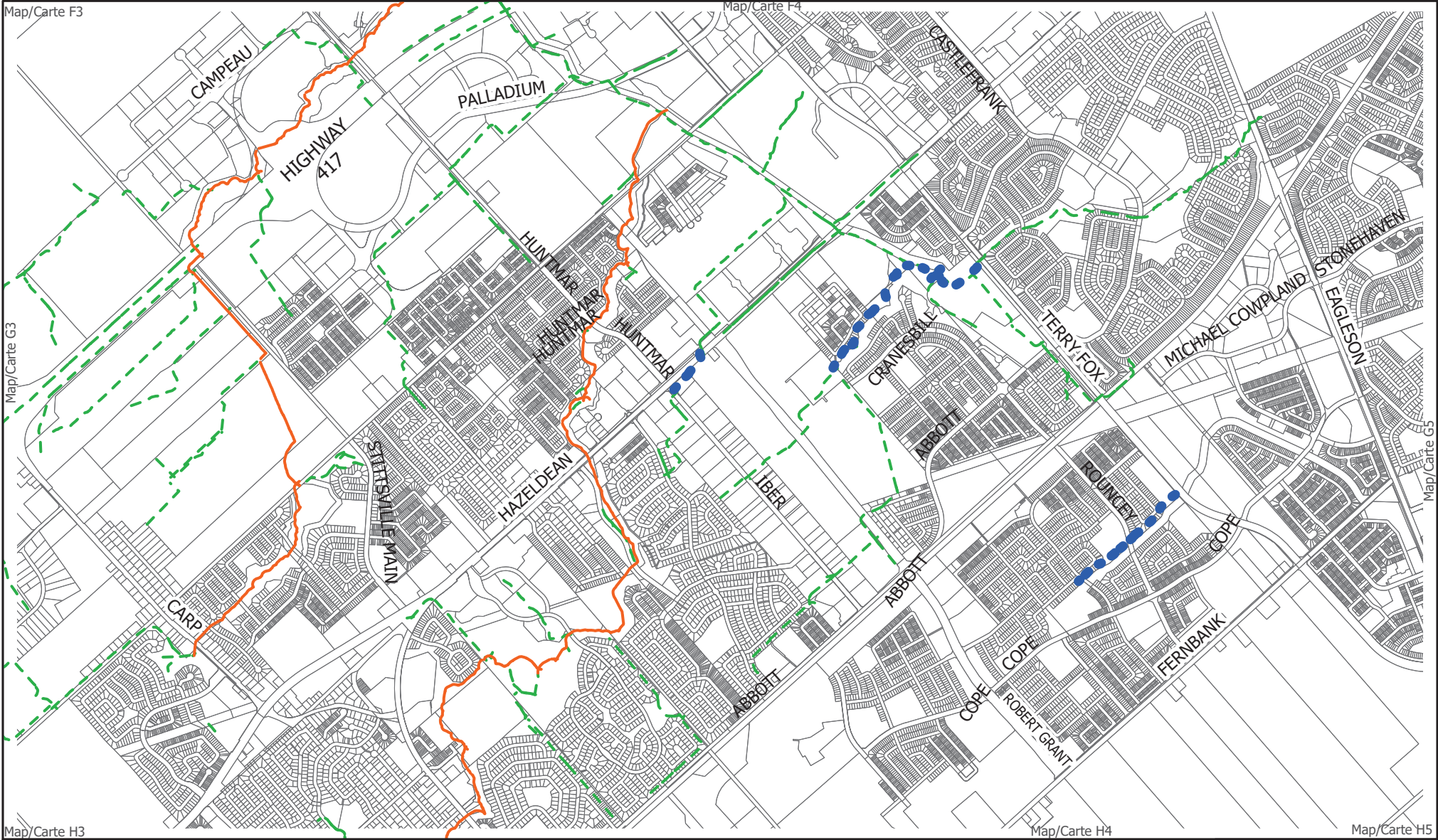
[M:\Zoning_bylaw\Schedules](#)

Map G3 / Carte G3

©Parcel data is owned by Teranet Enterprises Inc. and its suppliers.
All rights reserved. May not be produced without permission.
THIS IS NOT A PLAN OF SURVEY

©Les données de parcelles appartiennent à Terranet Entreprises Inc.
et à ses fournisseurs. Tous droits réservés. Ne peut être reproduit
sans autorisation. CECI N'EST PAS UN PLAN D'ARPENTAGE

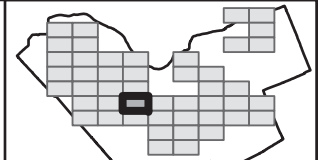




**Setbacks from Surface Water Features /
Marge de recul par rapport aux plans
d'eau de surface**

Minimum Setbacks / Reculs minimaux

- 15 m / 15 m
- 20 m / 20 m
- 25 m / 25 m
- 30 m / 30 m
- 40 m / 40 m



**This is Schedule A7 to Zoning By-law No. 2026-50 /
Annexe A7 au Règlement de zonage n° 2026-50**



Revision / Révision - 2025 / 03 / 03

23-1165-Y

[M:\Zoning_bylaw\Schedules](#)

Map G4 / Carte G4

©Parcel data is owned by Teranet Enterprises Inc. and its suppliers.
All rights reserved. May not be produced without permission.
THIS IS NOT A PLAN OF SURVEY

©Les données de parcelles appartient à Teranet Entreprises Inc.
et à ses fournisseurs. Tous droits réservés. Ne peut être reproduit
sans autorisation. CECI N'EST PAS UN PLAN D'ARPENTAGE



NOT TO SCALE



Map/Carte F4

Map/Carte G4

Map/Carte H4

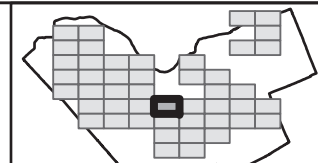
Map/Carte H5

Map/Carte H6

**Setbacks from Surface Water Features /
Marge de recul par rapport aux plans
d'eau de surface**

Minimum Setbacks / Reculs minimaux

- 15 m / 15 m
- - - 20 m / 20 m
- 25 m / 25 m
- 30 m / 30m
- 40 m / 40 m



**This is Schedule A7 to Zoning By-law No. 2026-50 /
Annexe A7 au Règlement de zonage n° 2026-50**



Revision / Révision - 2025 / 03 / 03

23-1165-Y

[M:\Zoning_bylaw\Schedules](#)

Map G5 / Carte G5

©Parcel data is owned by Teranet Enterprises Inc. and its suppliers.
All rights reserved. May not be produced without permission.
THIS IS NOT A PLAN OF SURVEY

©Les données de parcelles appartiennent à Terranet Entreprises Inc.
et à ses fournisseurs. Tous droits réservés. Ne peut être reproduit
sans autorisation. CECI N'EST PAS UN PLAN D'ARPENTAGE



NOT TO SCALE



Map/Carte G5

Map/Carte G7

Map/Carte H5

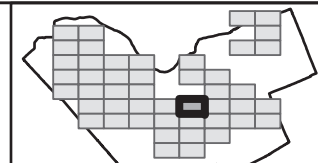
Map/Carte H6

Map/Carte H7

**Setbacks from Surface Water Features /
Marge de recul par rapport aux plans
d'eau de surface**

Minimum Setbacks / Reculs minimaux

- 15 m / 15 m
- 20 m / 20 m
- 25 m / 25 m
- 30 m / 30m
- 40 m / 40 m



**This is Schedule A7 to Zoning By-law No. 2026-50 /
Annexe A7 au Règlement de zonage n° 2026-50**



Revision / Révision - 2025 / 03 / 03

23-1165-Y

[M:\Zoning_bylaw\Schedules](#)

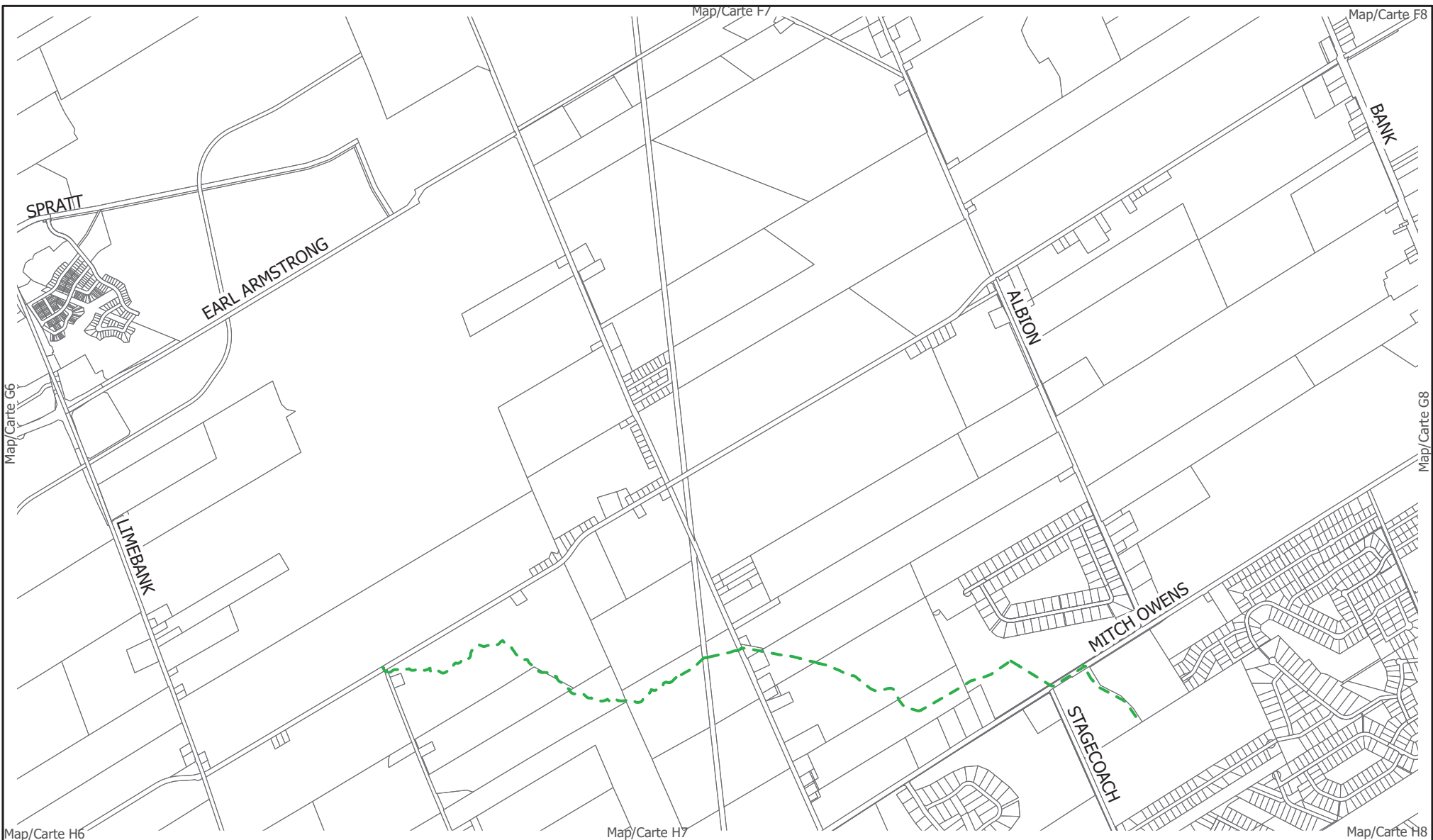
Map G6 / Carte G6

©Parcel data is owned by Teranet Enterprises Inc. and its suppliers.
All rights reserved. May not be produced without permission.
THIS IS NOT A PLAN OF SURVEY

©Les données de parcelles appartiennent à Teranet Entreprises Inc.
et à ses fournisseurs. Tous droits réservés. Ne peut être reproduit
sans autorisation. CECI N'EST PAS UN PLAN D'ARPENTAGE



NOT TO SCALE



**Setbacks from Surface Water Features /
Marge de recul par rapport aux plans
d'eau de surface**

Minimum Setbacks / Reculs minimaux

- - - 15 m / 15 m
- - - 20 m / 20 m
- - - 25 m / 25 m
- - - 30 m / 30m
- ● 40 m / 40 m



**This is Schedule A7 to Zoning By-law No. 2026-50 /
Annexe A7 au Règlement de zonage n° 2026-50**



Revision / Révision - 2025 / 03 / 03

23-1165-Y

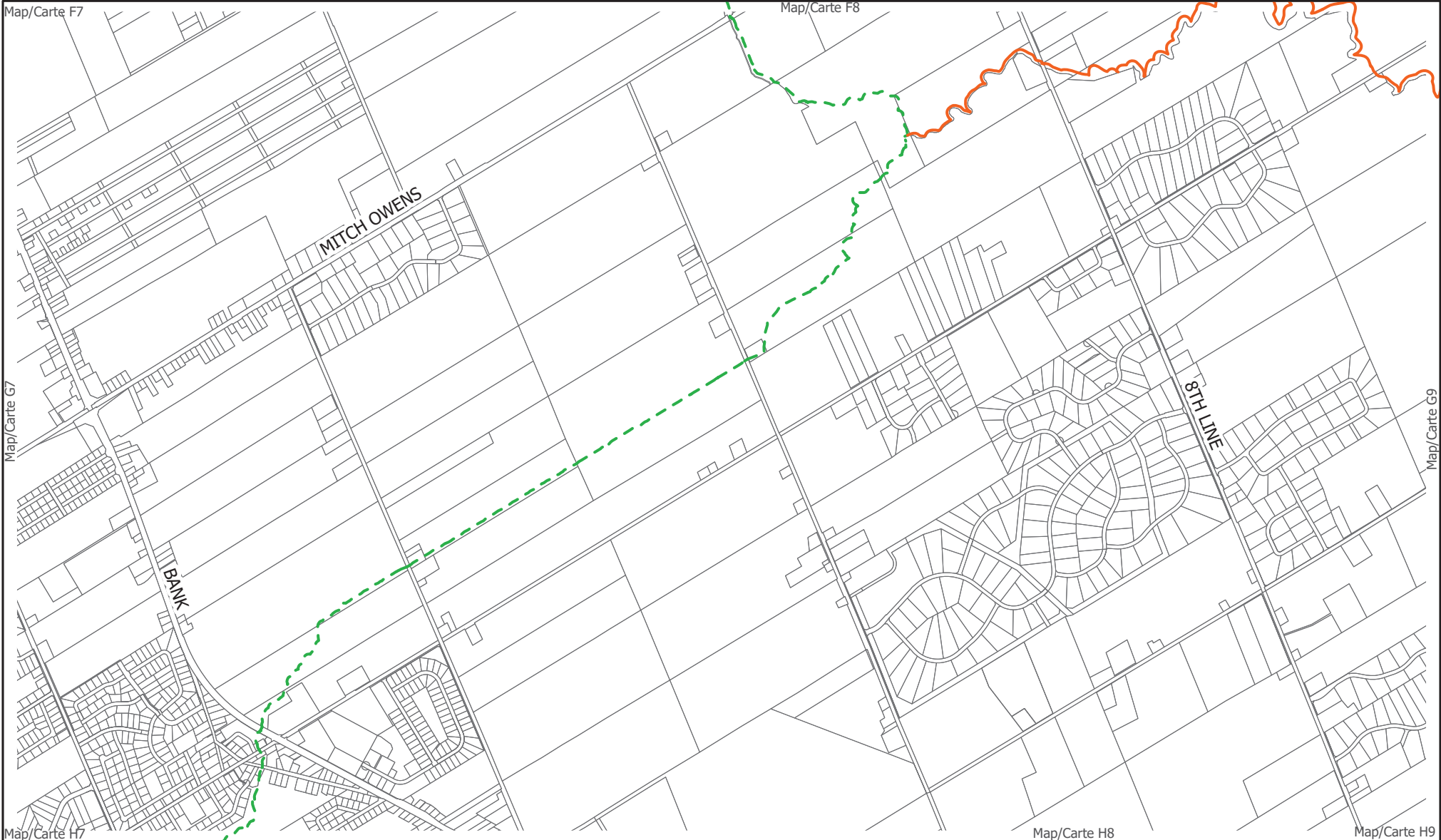
[M:\Zoning_bylaw\Schedules](#)

Map G7 / Carte G7

©Parcel data is owned by Teranet Enterprises Inc. and its suppliers.
All rights reserved. May not be produced without permission.
THIS IS NOT A PLAN OF SURVEY

©Les données de parcelles appartiennent à Teranet Entreprises Inc.
et à ses fournisseurs. Tous droits réservés. Ne peut être reproduit
sans autorisation. CECI N'EST PAS UN PLAN D'ARPENTAGE





**Setbacks from Surface Water Features /
Marge de recul par rapport aux plans
d'eau de surface**

Minimum Setbacks / Reculs minimaux

- 15 m / 15 m
- 20 m / 20 m
- 25 m / 25 m
- 30 m / 30m
- 40 m / 40 m



**This is Schedule A7 to Zoning By-law No. 2026-50 /
Annexe A7 au Règlement de zonage n° 2026-50**



Revision / Révision - 2025 / 03 / 03

23-1165-Y

[M:\Zoning_bylaw\Schedules](#)

Map G8 / Carte G8

©Parcel data is owned by Teranet Enterprises Inc. and its suppliers.
All rights reserved. May not be produced without permission.
THIS IS NOT A PLAN OF SURVEY

©Les données de parcelles appartiennent à Terranet Entreprises Inc.
et à ses fournisseurs. Tous droits réservés. Ne peut être reproduit
sans autorisation. CECI N'EST PAS UN PLAN D'ARPENTAGE



Map/Carte F8

Map/Carte G8

Map/Carte H8

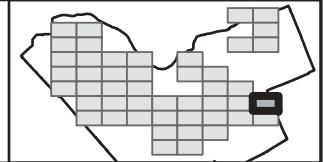
Map/Carte H9



**Setbacks from Surface Water Features /
Marge de recul par rapport aux plans
d'eau de surface**

Minimum Setbacks / Reculs minimaux

- 15 m / 15 m
- - - 20 m / 20 m
- 25 m / 25 m
- 30 m / 30m
- 40 m / 40 m



**This is Schedule A7 to Zoning By-law No. 2026-50 /
Annexe A7 au Règlement de zonage n° 2026-50**



Revision / Révision - 2025 / 03 / 03

23-1165-Y

[M:\Zoning_bylaw\Schedules](#)

Map G9 / Carte G9

©Parcel data is owned by Teranet Enterprises Inc. and its suppliers.
All rights reserved. May not be produced without permission.
THIS IS NOT A PLAN OF SURVEY

©Les données de parcelles appartiennent à Terranet Entreprises Inc.
et à ses fournisseurs. Tous droits réservés. Ne peut être reproduit
sans autorisation. CECI N'EST PAS UN PLAN D'ARPENTAGE



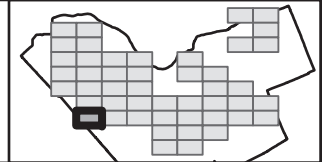
NOT TO SCALE



**Setbacks from Surface Water Features /
Marge de recul par rapport aux plans
d'eau de surface**

Minimum Setbacks / Reculs minimaux

- - - 15 m / 15 m
- - - 20 m / 20 m
- - - 25 m / 25 m
- - - 30 m / 30m
- ● 40 m / 40 m



**This is Schedule A7 to Zoning By-law No. 2026-50 /
Annexe A7 au Règlement de zonage n° 2026-50**



Revision / Révision - 2025 / 03 / 03

23-1165-Y

[M:\Zoning_bylaw\Schedules](#)

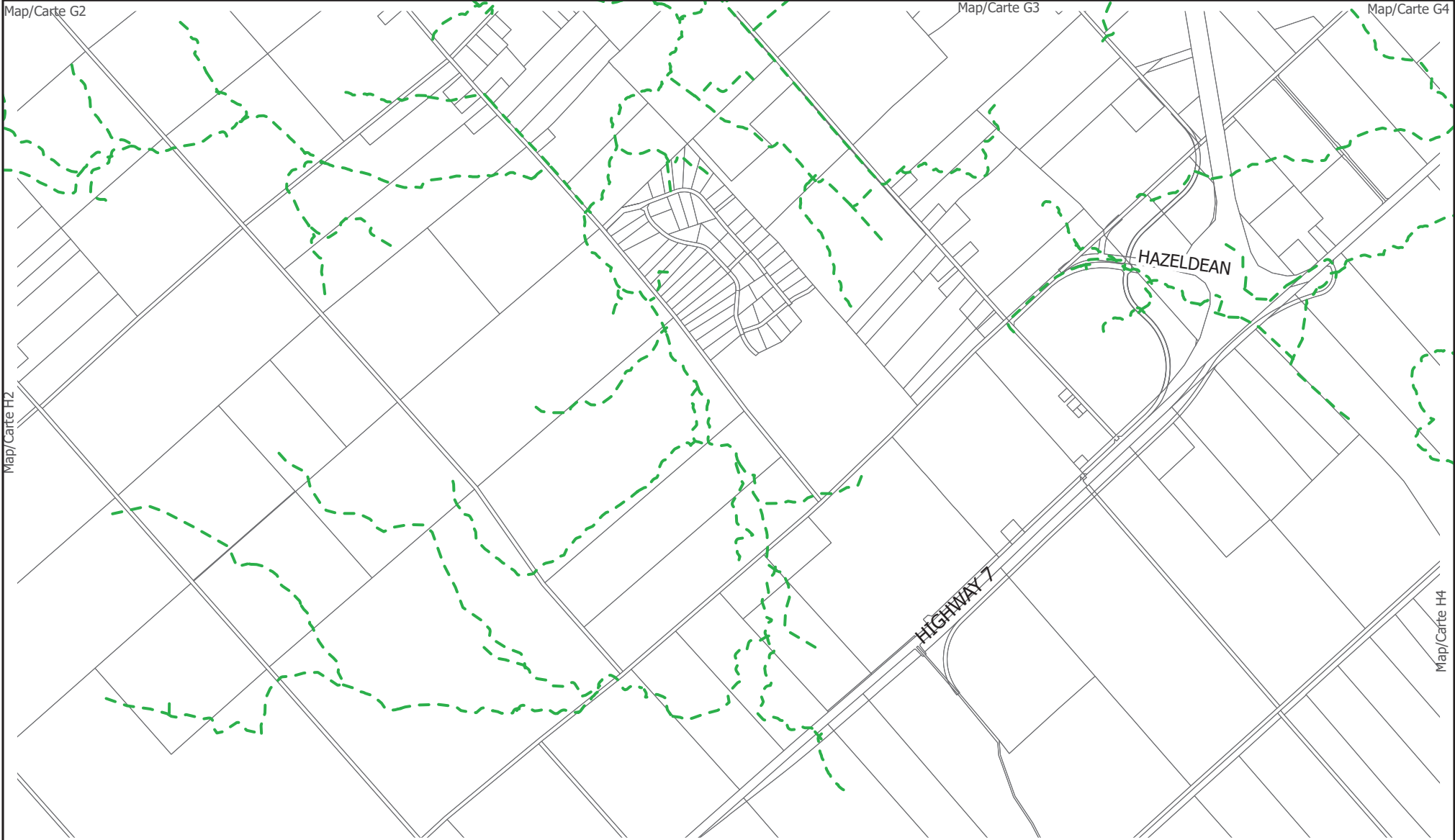
Map H2 / Carte H2

©Parcel data is owned by Teranet Enterprises Inc. and its suppliers.
All rights reserved. May not be produced without permission.
THIS IS NOT A PLAN OF SURVEY

©Les données de parcelles appartiennent à Terranet Entreprises Inc.
et à ses fournisseurs. Tous droits réservés. Ne peut être reproduit
sans autorisation. CECI N'EST PAS UN PLAN D'ARPENTAGE



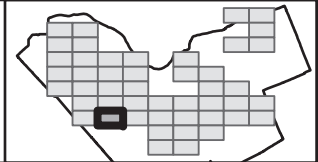
NOT TO SCALE



**Setbacks from Surface Water Features /
Marge de recul par rapport aux plans
d'eau de surface**

Minimum Setbacks / Reculs minimaux

- 15 m / 15 m
- 20 m / 20 m
- 25 m / 25 m
- 30 m / 30m
- 40 m / 40 m



**This is Schedule A7 to Zoning By-law No. 2026-50 /
Annexe A7 au Règlement de zonage n° 2026-50**



Revision / Révision - 2025 / 03 / 03

23-1165-Y

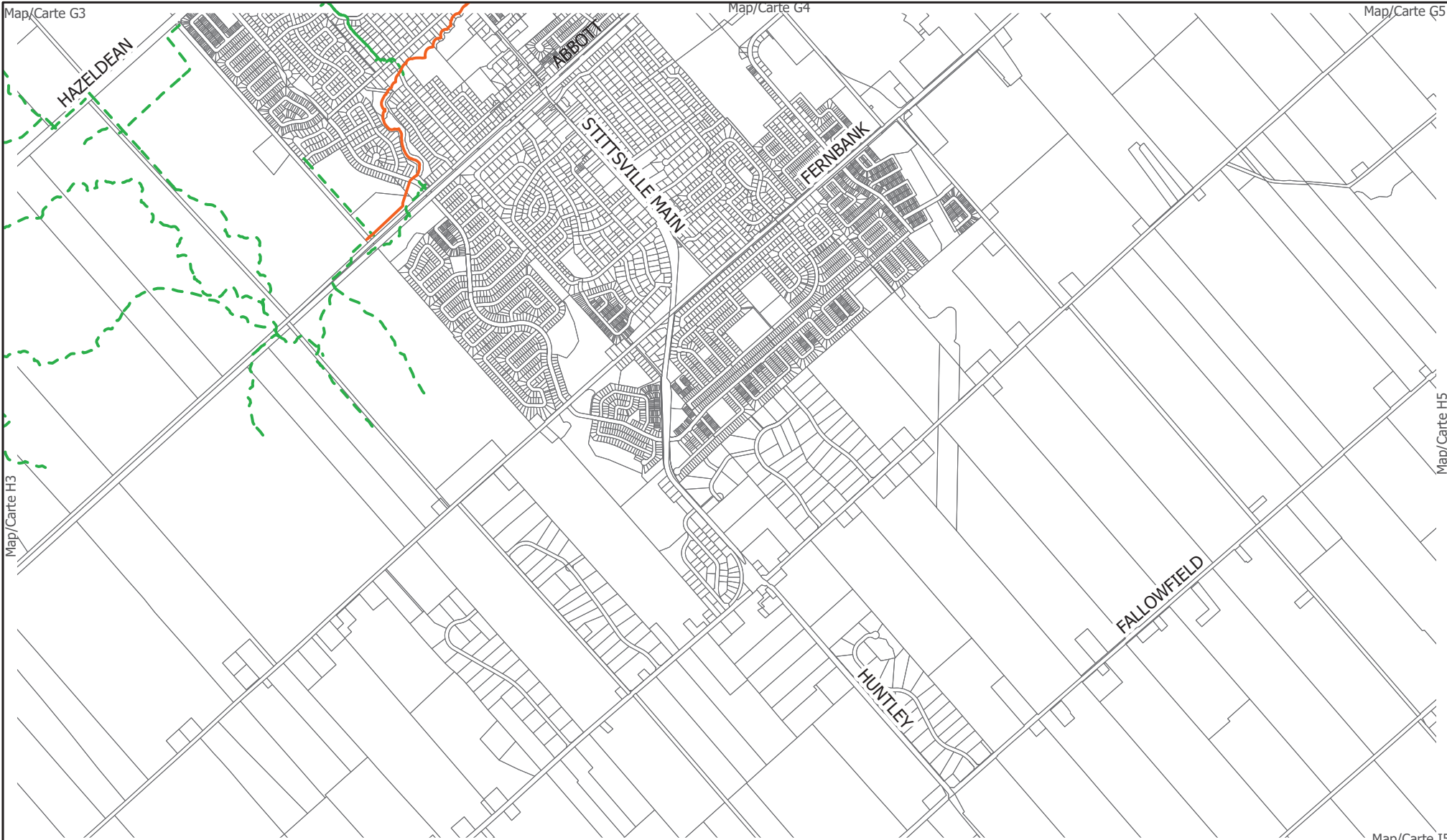
[M:\Zoning_bylaw\Schedules](#)

Map H3 / Carte H3

©Parcel data is owned by Teranet Enterprises Inc. and its suppliers.
All rights reserved. May not be produced without permission.
THIS IS NOT A PLAN OF SURVEY

©Les données de parcelles appartiennent à Terranet Entreprises Inc.
et à ses fournisseurs. Tous droits réservés. Ne peut être reproduit
sans autorisation. CE CI N'EST PAS UN PLAN D'ARPENTAGE

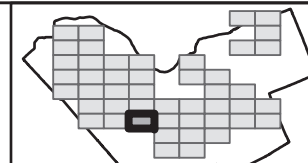




**Setbacks from Surface Water Features /
Marge de recul par rapport aux plans
d'eau de surface**

Minimum Setbacks / Reculs minimaux

- 15 m / 15 m
- 20 m / 20 m
- 25 m / 25 m
- 30 m / 30m
- 40 m / 40 m



**This is Schedule A7 to Zoning By-law No. 2026-50 /
Annexe A7 au Règlement de zonage n° 2026-50**



Revision / Révision - 2025 / 03 / 03

23-1165-Y

[M:\Zoning_bylaw\Schedules](#)

Map H4 / Carte H4

©Parcel data is owned by Teranet Enterprises Inc. and its suppliers.
All rights reserved. May not be produced without permission.
THIS IS NOT A PLAN OF SURVEY

©Les données de parcelles appartient à Teranet Entreprises Inc.
et à ses fournisseurs. Tous droits réservés. Ne peut être reproduit
sans autorisation. CECI N'EST PAS UN PLAN D'ARPENTAGE



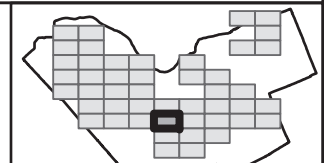
NOT TO SCALE



**Setbacks from Surface Water Features /
Marge de recul par rapport aux plans
d'eau de surface**

Minimum Setbacks / Reculs minimaux

- 15 m / 15 m
- 20 m / 20 m
- 25 m / 25 m
- 30 m / 30m
- 40 m / 40 m



**This is Schedule A7 to Zoning By-law No. 2026-50 /
Annexe A7 au Règlement de zonage n° 2026-50**



Revision / Révision - 2025 / 03 / 03

23-1165-Y

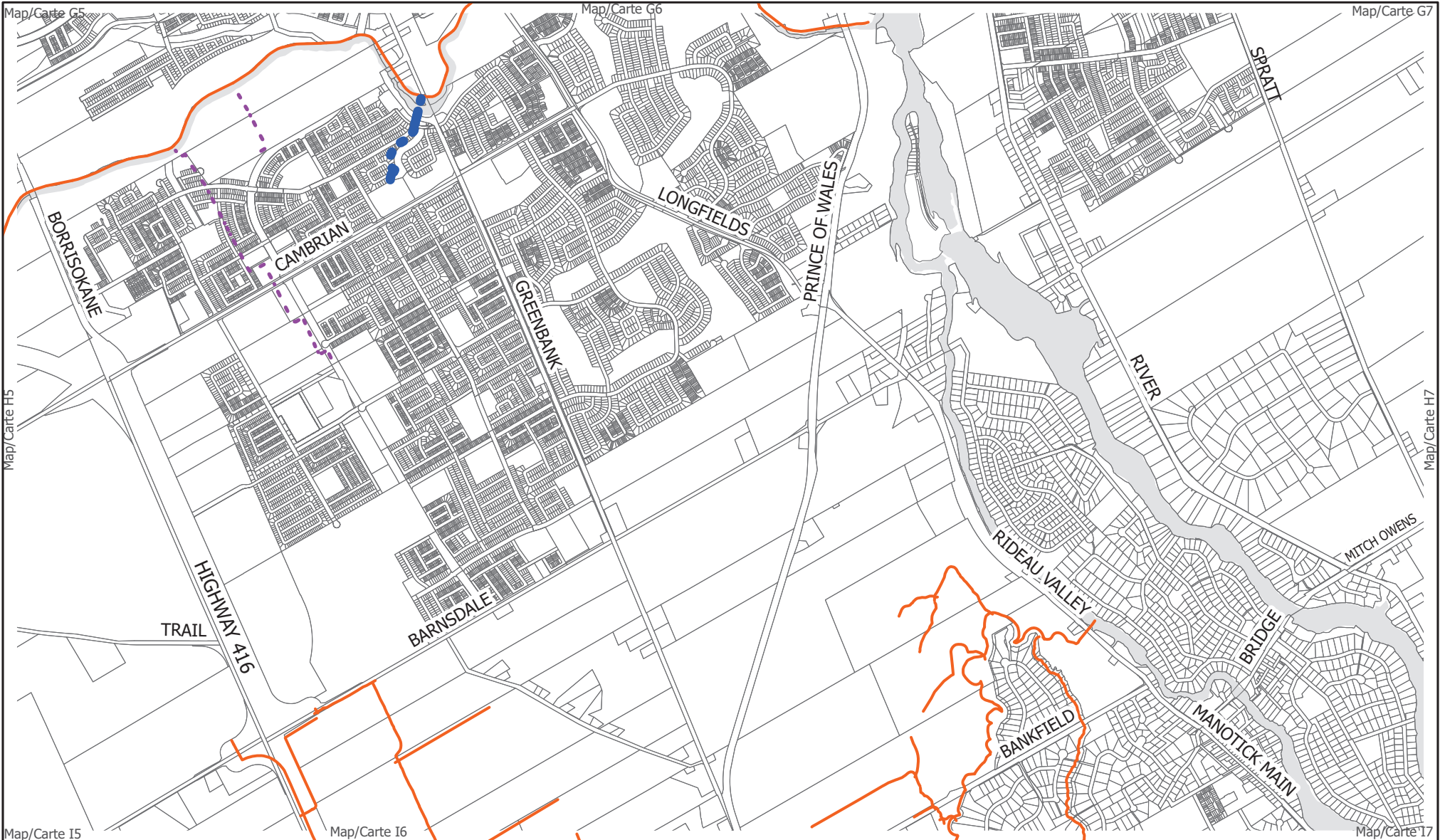
[M:\Zoning_bylaw\Schedules](#)

Map H5 / Carte H5

©Parcel data is owned by Teranet Enterprises Inc. and its suppliers.
All rights reserved. May not be produced without permission.
THIS IS NOT A PLAN OF SURVEY

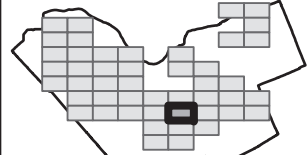
©Les données de parcelles appartient à Terranet Entreprises Inc.
et à ses fournisseurs. Tous droits réservés. Ne peut être reproduit
sans autorisation. CECI N'EST PAS UN PLAN D'ARPENTAGE





**Setbacks from Surface Water Features /
Marge de recul par rapport aux plans
d'eau de surface**

- Minimum Setbacks / Reculs minimaux
- 15 m / 15 m
 - 20 m / 20 m
 - 25 m / 25 m
 - 30 m / 30 m
 - 40 m / 40 m



**This is Schedule A7 to Zoning By-law No. 2026-50 /
Annexe A7 au Règlement de zonage n° 2026-50**

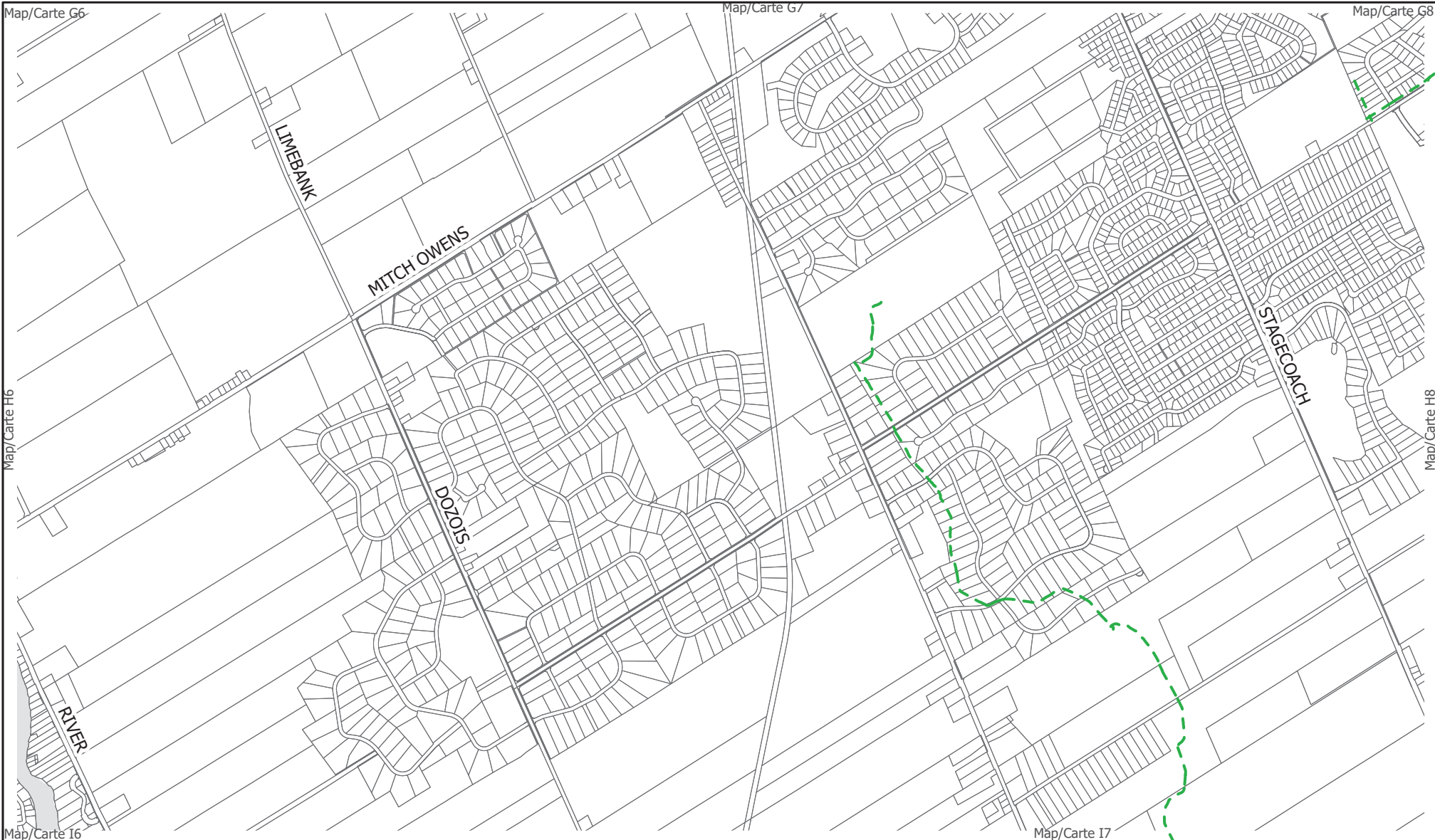


Revision / Révision - 2025 / 03 / 03
23-1165-Y [M:\Zoning_bylaw\Schedules](#) Map H6 / Carte H6

©Parcel data is owned by Teranet Enterprises Inc. and its suppliers.
All rights reserved. May not be produced without permission.
THIS IS NOT A PLAN OF SURVEY

©Les données de parcelles appartiennent à Terranet Entreprises Inc.
et à ses fournisseurs. Tous droits réservés. Ne peut être reproduit
sans autorisation. CECI N'EST PAS UN PLAN D'ARPENTAGE

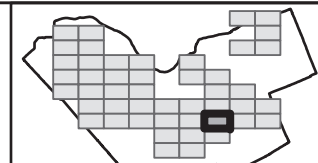




**Setbacks from Surface Water Features /
Marge de recul par rapport aux plans
d'eau de surface**

Minimum Setbacks / Reculs minimaux

- - - 15 m / 15 m
- - - 20 m / 20 m
- - - 25 m / 25 m
- - - 30 m / 30m
- ● 40 m / 40 m



**This is Schedule A7 to Zoning By-law No. 2026-50 /
Annexe A7 au Règlement de zonage n° 2026-50**



Revision / Révision - 2025 / 03 / 03

23-1165-Y

[M:\Zoning_bylaw\Schedules](#)

Map H7 / Carte H7

©Parcel data is owned by Teranet Enterprises Inc. and its suppliers.
All rights reserved. May not be produced without permission.
THIS IS NOT A PLAN OF SURVEY

©Les données de parcelles appartiennent à Terranet Entreprises Inc.
et à ses fournisseurs. Tous droits réservés. Ne peut être reproduit
sans autorisation. CE CI N'EST PAS UN PLAN D'ARPENTAGE





**Setbacks from Surface Water Features /
Marge de recul par rapport aux plans
d'eau de surface**

Minimum Setbacks / Reculs minimaux

- — 15 m / 15 m
- — 20 m / 20 m
- — 25 m / 25 m
- — 30 m / 30m
- ● 40 m / 40 m



**This is Schedule A7 to Zoning By-law No. 2026-50 /
Annexe A7 au Règlement de zonage n° 2026-50**



Revision / Révision - 2025 / 03 / 03

23-1165-Y

[M:\Zoning_bylaw\Schedules](#)

Map H8 / Carte H8

©Parcel data is owned by Teranet Enterprises Inc. and its suppliers.
All rights reserved. May not be produced without permission.
THIS IS NOT A PLAN OF SURVEY

©Les données de parcelles appartiennent à Terranet Entreprises Inc.
et à ses fournisseurs. Tous droits réservés. Ne peut être reproduit
sans autorisation. CE CI N'EST PAS UN PLAN D'ARPENTAGE





**Setbacks from Surface Water Features /
Marge de recul par rapport aux plans
d'eau de surface**

Minimum Setbacks / Reculs minimaux

- 15 m / 15 m
- 20 m / 20 m
- 25 m / 25 m
- 30 m / 30m
- 40 m / 40 m



**This is Schedule A7 to Zoning By-law No. 2026-50 /
Annexe A7 au Règlement de zonage n° 2026-50**



Revision / Révision - 2025 / 03 / 03

23-1165-Y

[M:\Zoning_bylaw\Schedules](#)

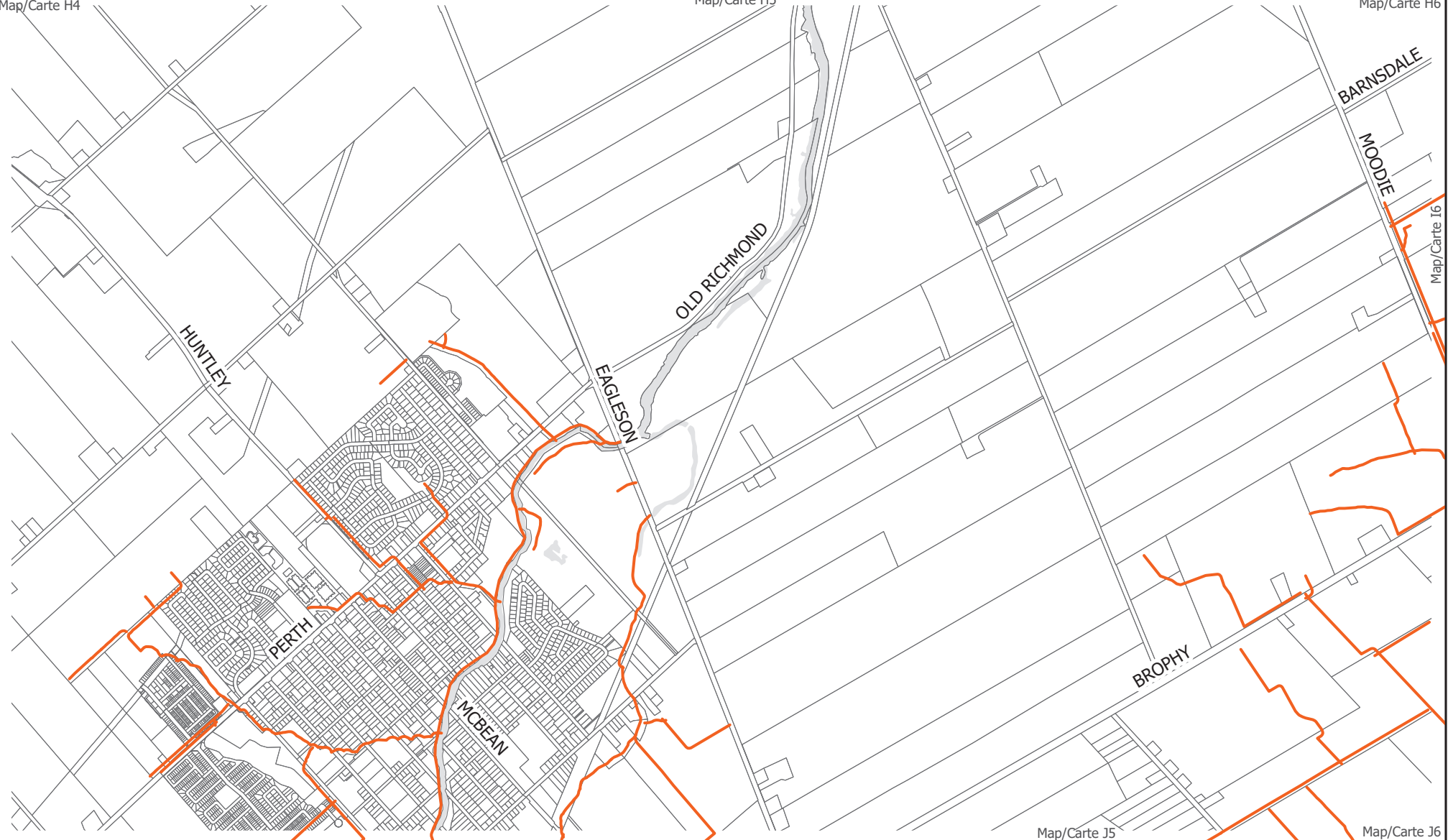
Map H9 / Carte H9

©Parcel data is owned by Teranet Enterprises Inc. and its suppliers.
All rights reserved. May not be produced without permission.
THIS IS NOT A PLAN OF SURVEY

©Les données de parcelles appartiennent à Terranet Entreprises Inc.
et à ses fournisseurs. Tous droits réservés. Ne peut être reproduit
sans autorisation. CE CI N'EST PAS UN PLAN D'ARPENTAGE



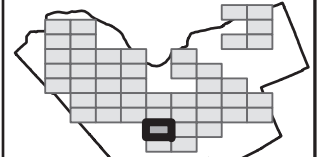
NOT TO SCALE



**Setbacks from Surface Water Features /
Marge de recul par rapport aux plans
d'eau de surface**

Minimum Setbacks / Reculs minimaux

- 15 m / 15 m
- 20 m / 20 m
- 25 m / 25 m
- 30 m / 30m
- 40 m / 40 m



**This is Schedule A7 to Zoning By-law No. 2026-50 /
Annexe A7 au Règlement de zonage n° 2026-50**



Revision / Révision - 2025 / 03 / 03

23-1165-Y

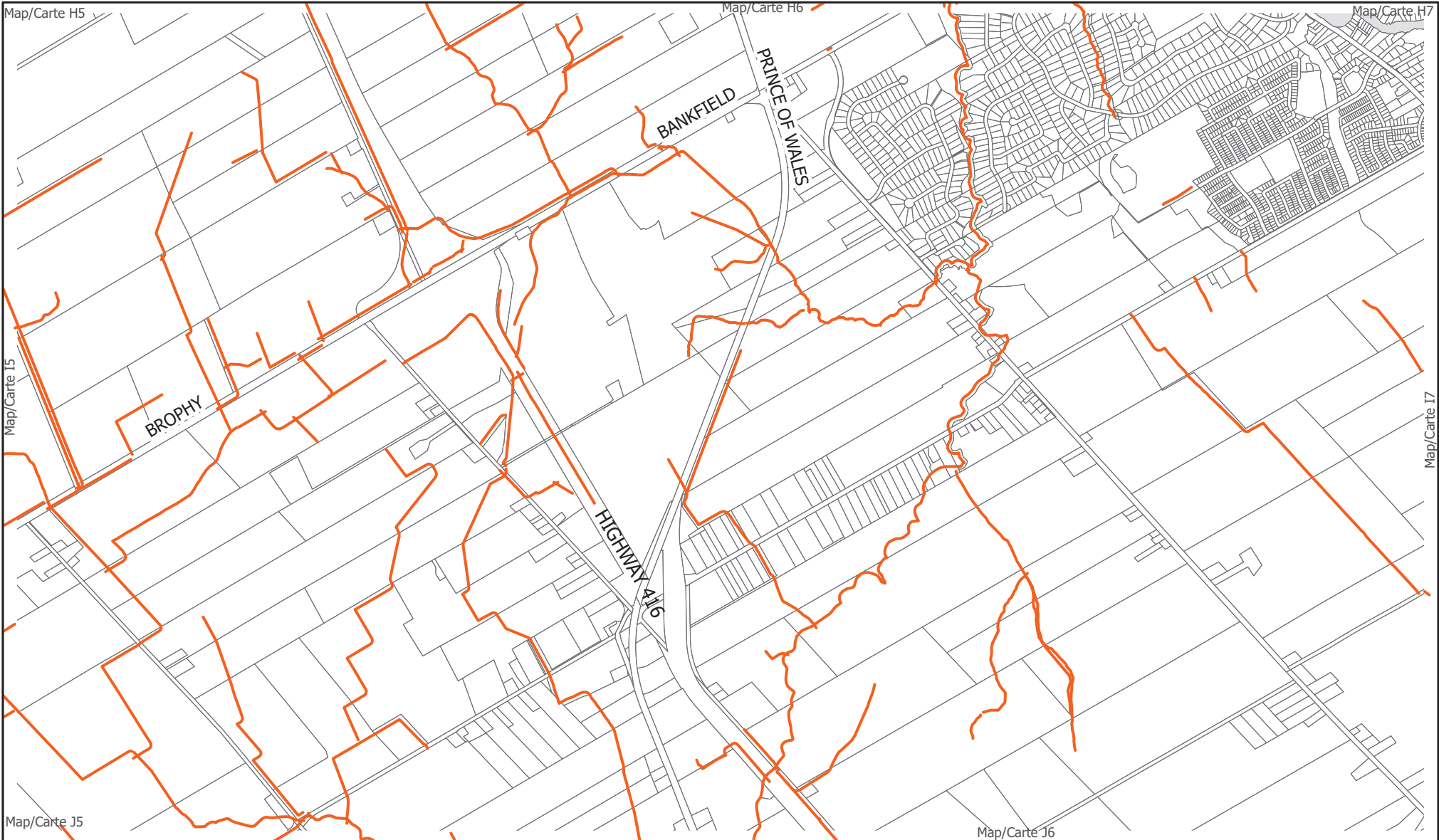
[M:\Zoning_bylaw\Schedules](#)

Map I5 / Carte I5

©Parcel data is owned by Teranet Enterprises Inc. and its suppliers.
All rights reserved. May not be produced without permission.
THIS IS NOT A PLAN OF SURVEY

©Les données de parcelles appartiennent à Terranet Entreprises Inc.
et à ses fournisseurs. Tous droits réservés. Ne peut être reproduit
sans autorisation. CECI N'EST PAS UN PLAN D'ARPENTAGE

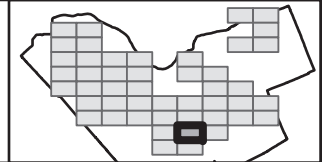




**Setbacks from Surface Water Features /
Marge de recul par rapport aux plans
d'eau de surface**

Minimum Setbacks / Reculs minimaux

- 15 m / 15 m
- 20 m / 20 m
- 25 m / 25 m
- 30 m / 30m
- 40 m / 40 m



**This is Schedule A7 to Zoning By-law No. 2026-50 /
Annexe A7 au Règlement de zonage n° 2026-50**



Revision / Révision - 2025 / 03 / 03

23-1165-Y

[M:\Zoning_bylaw\Schedules](#)

Map I6 / Carte I6

©Parcel data is owned by Teranet Enterprises Inc. and its suppliers.
All rights reserved. May not be produced without permission.
THIS IS NOT A PLAN OF SURVEY

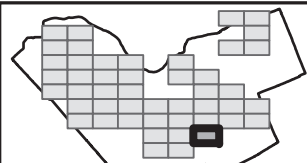
©Les données de parcelles appartiennent à Teranet Entreprises Inc.
et à ses fournisseurs. Tous droits réservés. Ne peut être reproduit
sans autorisation. CE CI N'EST PAS UN PLAN D'ARPENTAGE





**Setbacks from Surface Water Features /
Marge de recul par rapport aux plans
d'eau de surface**

- Minimum Setbacks / Reculs minimaux
- 15 m / 15 m
 - 20 m / 20 m
 - 25 m / 25 m
 - 30 m / 30m
 - 40 m / 40 m



**This is Schedule A7 to Zoning By-law No. 2026-50 /
Annexe A7 au Règlement de zonage n° 2026-50**

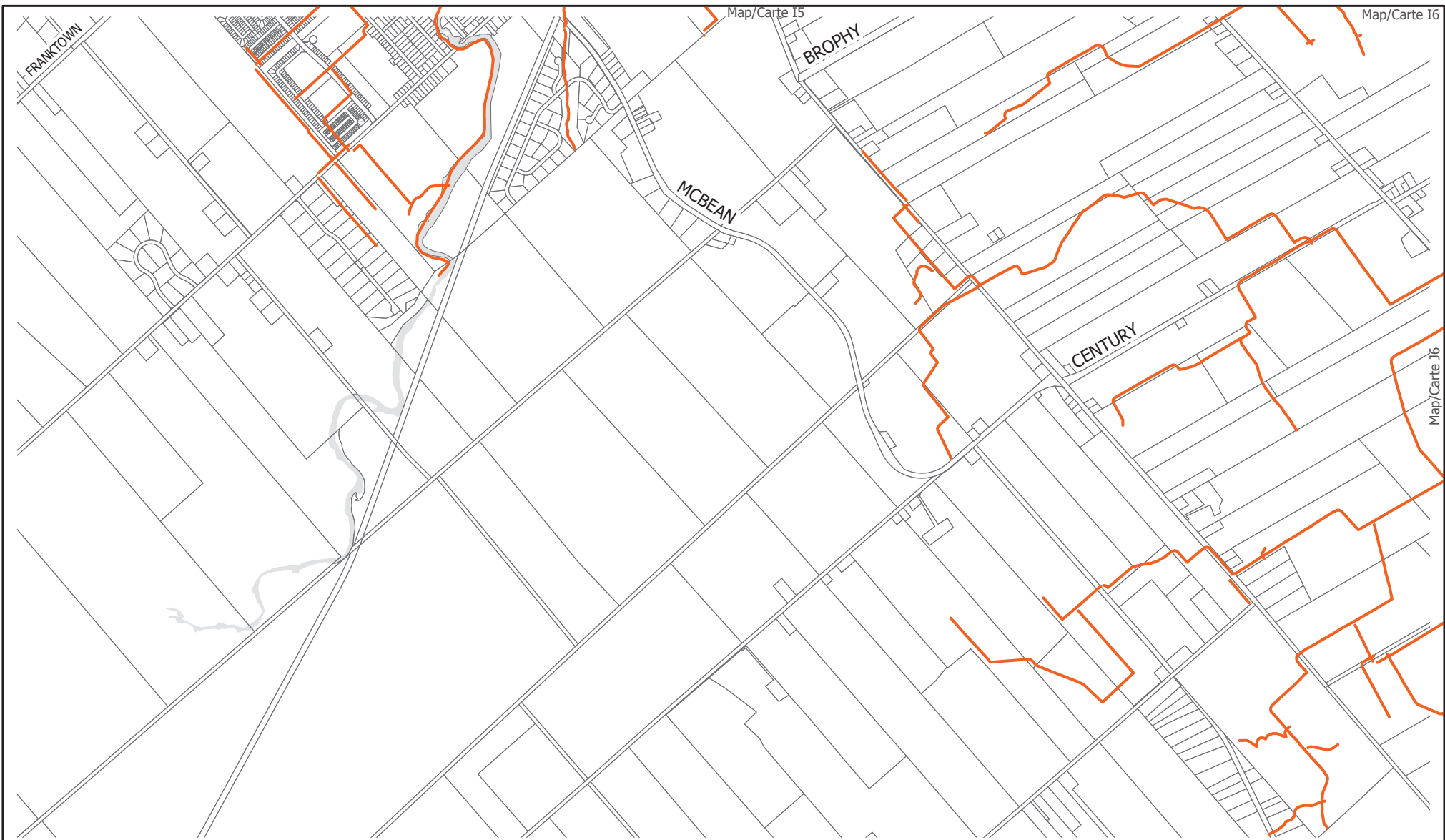


Revision / Révision - 2025 / 03 / 03
23-1165-Y [M:\Zoning_bylaw\Schedules](#) Map I7 / Carte I7

©Parcel data is owned by Teranet Enterprises Inc. and its suppliers.
All rights reserved. May not be produced without permission.
THIS IS NOT A PLAN OF SURVEY

©Les données de parcelles appartiennent à Teranet Entreprises Inc.
et à ses fournisseurs. Tous droits réservés. Ne peut être reproduit
sans autorisation. CECI N'EST PAS UN PLAN D'ARPENTAGE

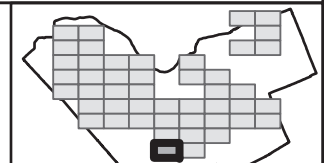




**Setbacks from Surface Water Features /
Marge de recul par rapport aux plans
d'eau de surface**

Minimum Setbacks / Reculs minimaux

- 15 m / 15 m
- 20 m / 20 m
- 25 m / 25 m
- 30 m / 30m
- 40 m / 40 m



**This is Schedule A7 to Zoning By-law No. 2026-50 /
Annexe A7 au Règlement de zonage n° 2026-50**



Revision / Révision - 2025 / 03 / 03

23-1165-Y

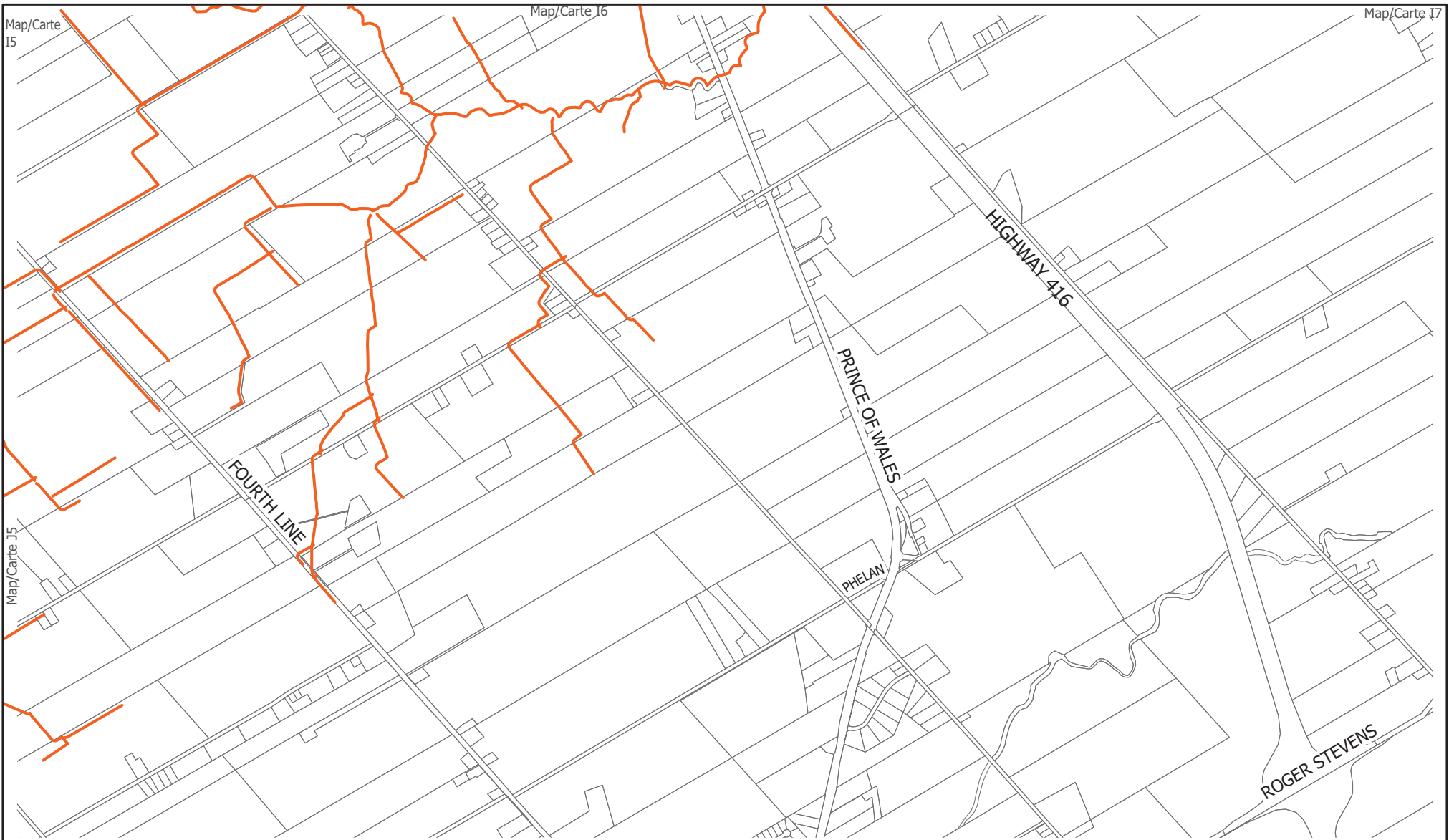
[M:\Zoning_bylaw\Schedules](#)

Map J5 / Carte J5

©Parcel data is owned by Teranet Enterprises Inc. and its suppliers.
All rights reserved. May not be produced without permission.
THIS IS NOT A PLAN OF SURVEY

©Les données de parcelles appartiennent à Teranet Entreprises Inc.
et à ses fournisseurs. Tous droits réservés. Ne peut être reproduit
sans autorisation. CECI N'EST PAS UN PLAN D'ARPENTAGE

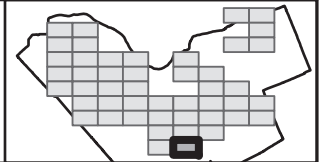




**Setbacks from Surface Water Features /
Marge de recul par rapport aux plans
d'eau de surface**

Minimum Setbacks / Reculs minimaux

- 15 m / 15 m
- 20 m / 20 m
- 25 m / 25 m
- 30 m / 30m
- 40 m / 40 m



**This is Schedule A7 to Zoning By-law No. 2026-50 /
Annexe A7 au Règlement de zonage n° 2026-50**



Revision / Révision - 2025 / 03 / 03

23-1165-Y

[M:\Zoning_bylaw\Schedules](#)

Map J6 / Carte J6

©Parcel data is owned by Teranet Enterprises Inc. and its suppliers.
All rights reserved. May not be produced without permission.
THIS IS NOT A PLAN OF SURVEY

©Les données de parcelles appartiennent à Terranet Entreprises Inc.
et à ses fournisseurs. Tous droits réservés. Ne peut être reproduit
sans autorisation. CECI N'EST PAS UN PLAN D'ARPENTAGE

