












Schedule B / Annexe B

NORTH GOWER

Parks and Open Space
Parcs et espaces ouverts

-  Existing Park / Park existant
-  Possible Future Park / Parc futur éventuel
-  Existing Uses With Greenspace / Utilisation actuelles avec espace vert
-  Existing Vegetation / Végétation existante
-  Stevens Creek Floodplain / Plaine inondable
-  Stevens Creek / Ruisseau Stevens
-  Municipal Drain / Drain municipal
-  Village Boundary / Limite du village
-  Village Boundary Expansion / Prolongement de la limite du village



Scale 1 : 20,000

Produced by / produit par
Planning and Growth Management / Urbanisme et Gestion de la croissance
Development Approvals / Approbation des demandes d'aménagement
Mapping and Graphics / Carte et Graphique

November 2006

