


















Schedule D / Annexe D

NORTH GOWER

Future Roads / Routes futures

-  Proposed Future Road (conceptual)
/ Route future proposée (conceptuelle)
-  Existing Sidewalk / Trottoir existant
-  Proposed Sidewalk / Trottoir proposé
-  Existing Pathway / Sentier existant
-  Proposed Pathway (conceptual)
/ Sentier proposé (conceptuelle)
-  Proposed marked pedestrian crossing
/ Passage pour piétons proposé avec marquage au sol
-  Existing Bridge / Pont existant
-  Proposed Pedestrian Bridge
/ Passerelle pour piétons proposée
-  Existing Park / Parc existant
-  Possible Future Park / Parc futur éventuel
-  Stevens Creek Floodplain / Plaine inondable
-  Stevens Creek / Ruisseau Stevens
-  Municipal Drain / Drain municipal
-  Village Boundary / Limite du village
-  Village Boundary Expansion
/ Prolongement de la limite du village



Scale / Echelle 1 : 20,000

Produced by / produit par
 Planning, Transit and the Environment / Urbanisme, du transport en commun et de l'environnement
 Development Approvals / Approbation des demandes d'aménagement
 Mapping and Graphics / Carte et Graphique

05 / 2007

