

Active Transportation Network Maps

- Cross-Town Bikeway Network
- Rural Active Transportation Network
- Active Transportation Major Structures

April 2023

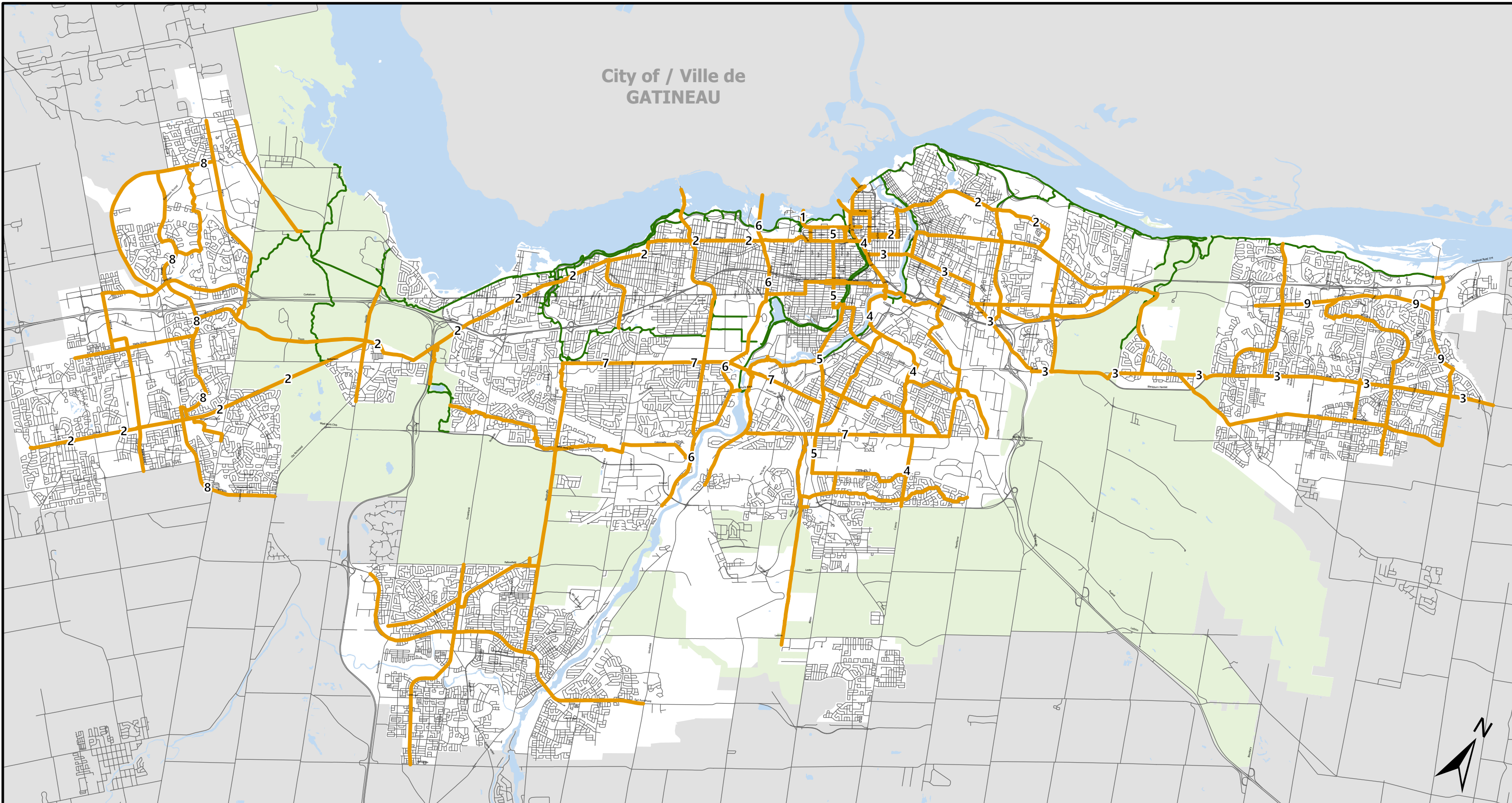
Les cartes des réseaux de transport actif

- Le réseau de parcours cyclables transurbains
- Le réseau de transport actif en milieu rural
- Les grandes infrastructures de transport actif









Avril 2023



City of / Ville de
GATINEAU



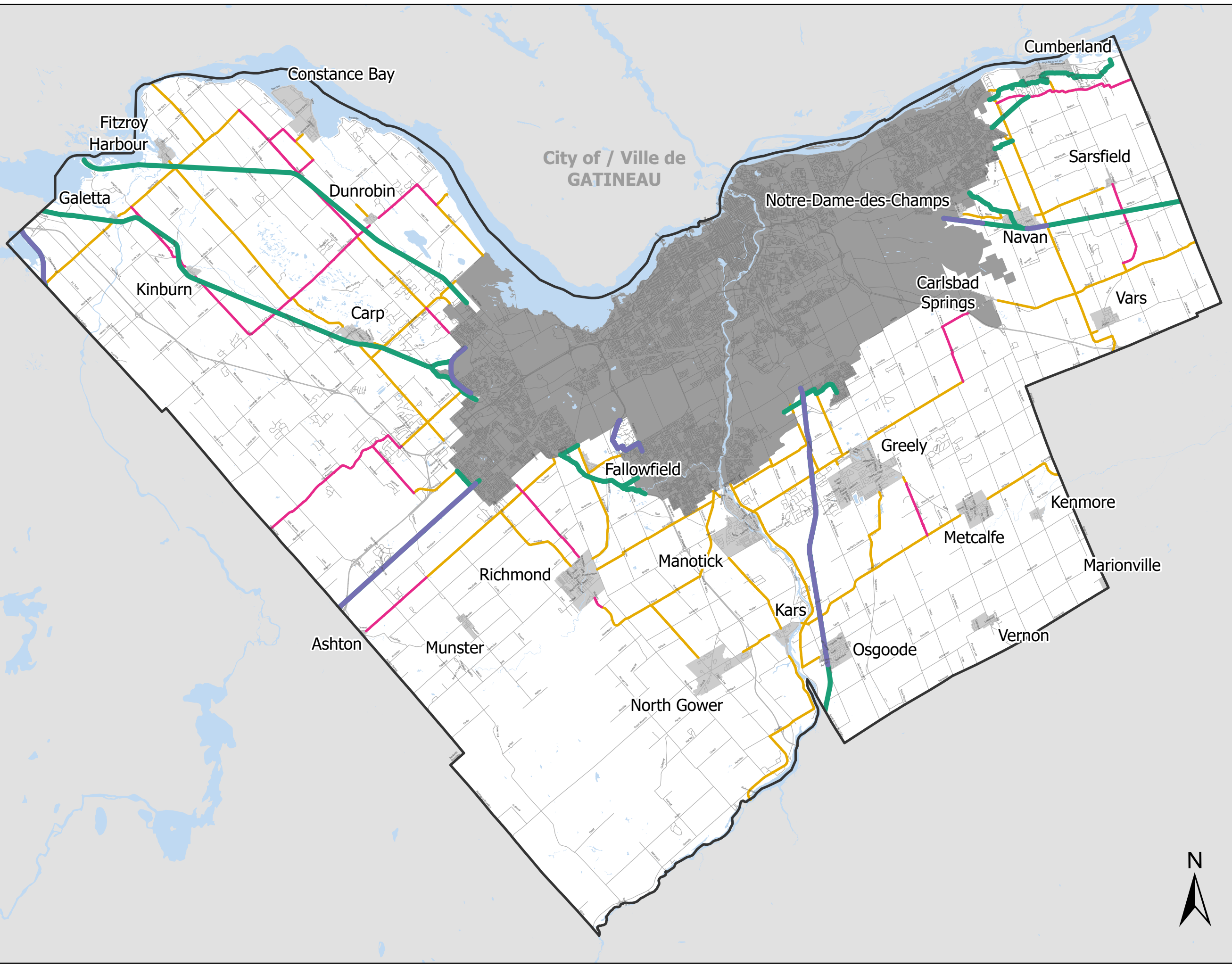
Crosstown Bikeway Network / Réseau de parcours cyclables transurbains

-  Crosstown Bikeway
-  Parcours cyclables transurbains
-  Other Major Multi-Use Pathways
-  Autres principaux sentiers polyvalents
-  Greenbelt
-  Ceinture de verdure
-  Urban Area
-  Secteur urbain

Crosstown bikeway numbering (introduced in the 2013 Ottawa Cycling Plan for a smaller network than shown above) is included for ease of reference. The numbering may be updated over the life of the Transportation Master Plan; refer to GeoOttawa for precise routing and any updated numbering.

La numérotation des parcours cyclables transurbains (établie au départ dans le Plan sur le cyclisme d'Ottawa de 2013 pour un réseau cyclable moins vaste que ce qui est illustré ci-dessus) est incluse pour faciliter la consultation. La numérotation pourrait être mise à jour au cours de la durée de vie du Plan directeur des transports; consultez GeoOttawa pour connaître les itinéraires exacts et les numéros de parcours à jour.

Rural Active Transportation Network Réseau de transport actif en milieu rural

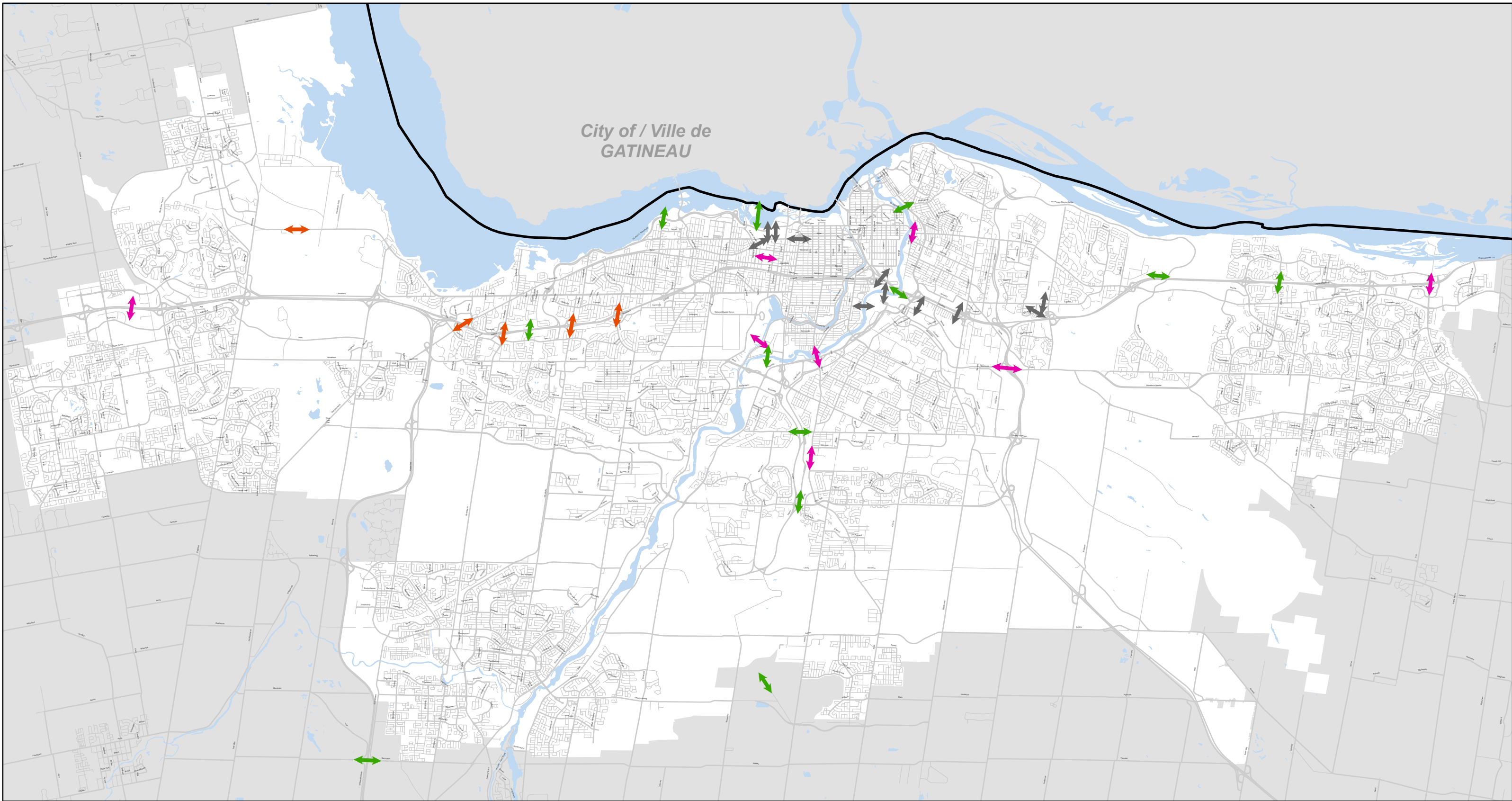


- Paved Shoulder Network
Réseau d'accotements asphaltés
- Suggested Route
Itinéraire suggéré
- Major Pathway (Official Plan)
Sentier principal (Plan officiel)
- Major Pathway – Existing
Sentier principal – actuel
- Urban Boundary
Limite du secteur urbain
- Village Boundary
Limite de village
- City Boundary
Limite de la ville



Transportation Master Plan
Plan directeur des transports

0 1 2 4 6 8
Kilometres



Active Transportation Major Structures / Grandes infrastructures de transport actif

- ↔ Feasibility Study Projects / Projets d'études de faisabilité
 ↔ Development Related / Liés au développement
- ↔ Infrastructure Projects / Projets d'infrastructure
 ↔ In Process Facilities / En cours
- City Boundary / Limite de la ville

