

Planning, Infrastructure and Economic Development Department,
Geospatial Analytics, Technology and Solutions



Services de la planification, de l'infrastructure et du
développement économique.
Analyse géospatiale, technologie et solutions

I:\CO\2021\One_Offs\AM\Tree_Protection_Bylaw

© Parcel data is owned by Teranet Enterprises Inc. and its suppliers
All rights reserved. May not be produced without permission.
THIS IS NOT A PLAN OF SURVEY

© Les données de parcelles appartiennent à Teranet Enterprises Inc. et
à ses fournisseurs. Tous droits réservés. Ne peut être reproduit sans
autorisation. CE CI N'EST PAS UN PLAN D'ARPENTAGE

Scale - N.T.S. / Echelle N.A.E.

SCHEDULE G / ANNEXE G



ADDITIONAL LANDS SUBJECT TO THE TREE PROTECTION BY-LAW /
TERRAINS SUPPLÉMENTAIRES VISÉS PAR LE RÈGLEMENT SUR LA PROTECTION DES ARBRES



EXISTING URBAN BOUNDARY / LIMITE URBAINE ACTUELLE





Planning, Infrastructure and Economic Development Department,
Geospatial Analytics, Technology and Solutions



Services de la planification, de l'infrastructure et du
développement économique.
Analyse géospatiale, technologie et solutions

I:\CO\2021\One_Offs\AM\Tree_Protection_Bylaw

© Parcel data is owned by Teranet Enterprises Inc. and its suppliers
All rights reserved. May not be produced without permission.
THIS IS NOT A PLAN OF SURVEY

© Les données de parcelles appartiennent à Teranet Enterprises Inc. et
à ses fournisseurs. Tous droits réservés. Ne peut être reproduit sans
autorisation. CE CI N'EST PAS UN PLAN D'ARPENTAGE

Scale - N.T.S. / Echelle N.A.E.

SCHEDULE H / ANNEXE H



ADDITIONAL LANDS SUBJECT TO THE TREE PROTECTION BY-LAW /
TERRAINS SUPPLÉMENTAIRES VISÉS PAR LE RÈGLEMENT SUR LA PROTECTION DES ARBRES



EXISTING URBAN BOUNDARY / LIMITE URBAINE ACTUELLE





Planning, Infrastructure and Economic Development Department,
Geospatial Analytics, Technology and Solutions



Services de la planification, de l'infrastructure et du
développement économique.
Analyse géospatiale, technologie et solutions

I:\CO\2021\One_Offs\AM\Tree_Protection_Bylaw

© Parcel data is owned by Teranet Enterprises Inc. and its suppliers
All rights reserved. May not be produced without permission.
THIS IS NOT A PLAN OF SURVEY

© Les données de parcelles appartiennent à Teranet Enterprises Inc. et
à ses fournisseurs. Tous droits réservés. Ne peut être reproduit sans
autorisation. CE CI N'EST PAS UN PLAN D'ARPENTAGE

Scale - N.T.S. / Echelle N.A.E.

SCHEDULE I / ANNEXE I



ADDITIONAL LANDS SUBJECT TO THE TREE PROTECTION BY-LAW /
TERRAINS SUPPLÉMENTAIRES VISÉS PAR LE RÈGLEMENT SUR LA PROTECTION DES ARBRES



EXISTING URBAN BOUNDARY / LIMITE URBAINE ACTUELLE





Planning, Infrastructure and Economic Development Department,
Geospatial Analytics, Technology and Solutions



Services de la planification, de l'infrastructure et du
développement économique.
Analyse géospatiale, technologie et solutions

I:\CO\2021\One_Offs\AM\Tree_Protection_Bylaw

© Parcel data is owned by Teranet Enterprises Inc. and its suppliers
All rights reserved. May not be produced without permission.
THIS IS NOT A PLAN OF SURVEY

© Les données de parcelles appartiennent à Teranet Enterprises Inc. et
à ses fournisseurs. Tous droits réservés. Ne peut être reproduit sans
autorisation. CE CI N'EST PAS UN PLAN D'ARPENTAGE

Scale - N.T.S. / Echelle N.A.E.

SCHEDULE J / ANNEXE J



ADDITIONAL LANDS SUBJECT TO THE TREE PROTECTION BY-LAW /
TERRAINS SUPPLÉMENTAIRES VISÉS PAR LE RÈGLEMENT SUR LA PROTECTION DES ARBRES



EXISTING URBAN BOUNDARY / LIMITE URBAINE ACTUELLE





Planning, Infrastructure and Economic Development Department,
 Geospatial Analytics, Technology and Solutions



Services de la planification, de l'infrastructure et du
 développement économique.
 Analyse géospatiale, technologie et solutions

I:\CO\2021\One_Offs\AM\Tree_Protection_Bylaw

© Parcel data is owned by Teranet Enterprises Inc. and its suppliers
 All rights reserved. May not be produced without permission.
 THIS IS NOT A PLAN OF SURVEY

© Les données de parcelles appartiennent à Teranet Enterprises Inc. et
 à ses fournisseurs. Tous droits réservés. Ne peut être reproduit sans
 autorisation. CE CI N'EST PAS UN PLAN D'ARPENTAGE

Scale - N.T.S. / Echelle N.A.E.

SCHEDULE K / ANNEXE K



ADDITIONAL LANDS SUBJECT TO THE TREE PROTECTION BY-LAW /
 TERRAINS SUPPLÉMENTAIRES VISÉS PAR LE RÈGLEMENT SUR LA PROTECTION DES ARBRES



EXISTING URBAN BOUNDARY / LIMITE URBAINE ACTUELLE





Planning, Infrastructure and Economic Development Department,
 Geospatial Analytics, Technology and Solutions



Services de la planification, de l'infrastructure et du
 développement économique.
 Analyse géospatiale, technologie et solutions

I:\CO\2021\One_Offs\AM\Tree_Protection_Bylaw

© Parcel data is owned by Teranet Enterprises Inc. and its suppliers.
 All rights reserved. May not be produced without permission.
 THIS IS NOT A PLAN OF SURVEY

© Les données de parcelles appartiennent à Teranet Enterprises Inc. et
 à ses fournisseurs. Tous droits réservés. Ne peut être reproduit sans
 autorisation. CE CI N'EST PAS UN PLAN D'ARPENTAGE

Scale - N.T.S. / Echelle N.A.E.

SCHEDULE L / ANNEXE L

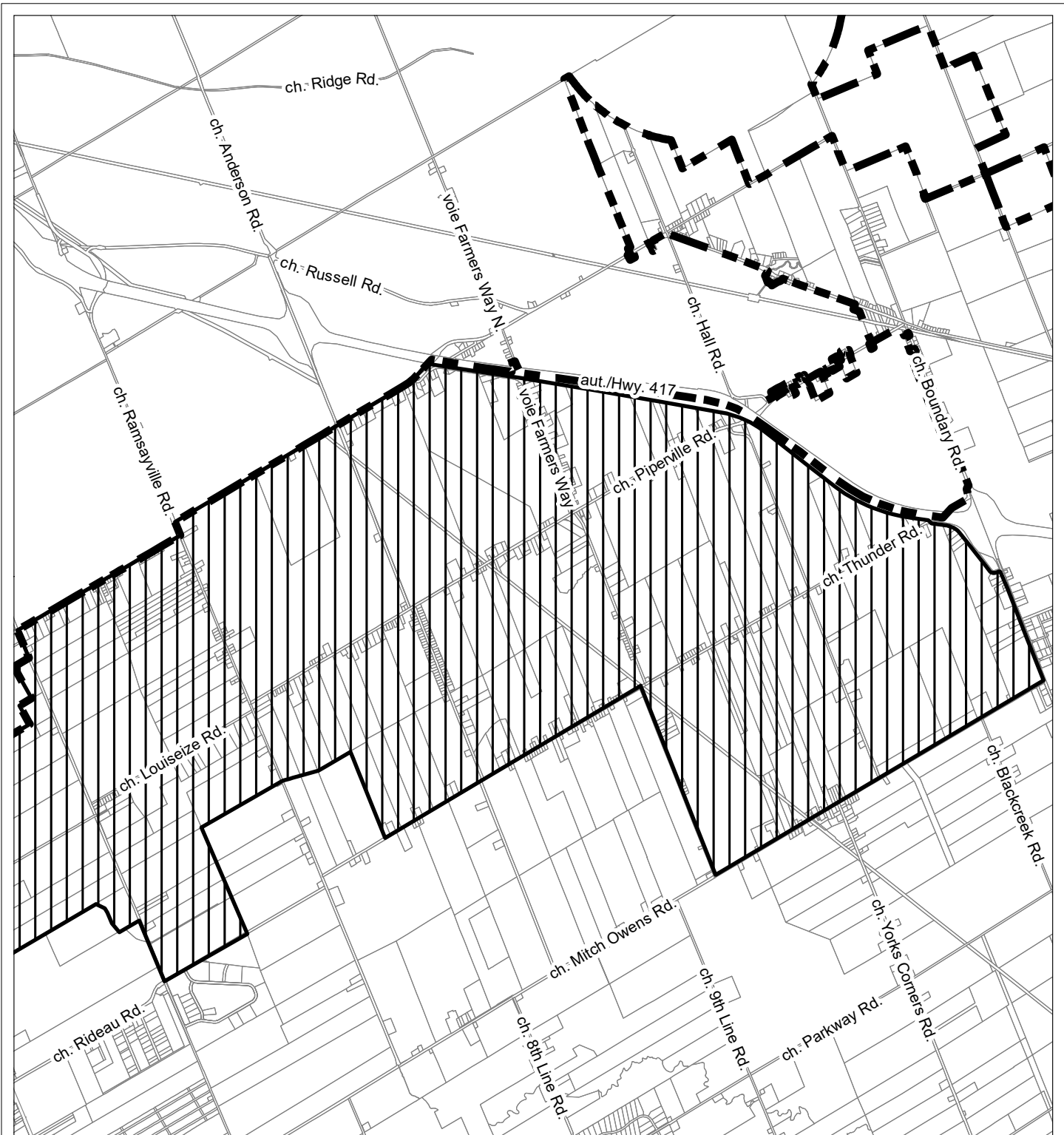


ADDITIONAL LANDS SUBJECT TO THE TREE PROTECTION BY-LAW /
 TERRAINS SUPPLÉMENTAIRES VISÉS PAR LE RÈGLEMENT SUR LA PROTECTION DES ARBRES



EXISTING URBAN BOUNDARY / LIMITE URBAINE ACTUELLE





Planning, Infrastructure and Economic Development Department,
Geospatial Analytics, Technology and Solutions



Services de la planification, de l'infrastructure et du
développement économique.
Analyse géospatiale, technologie et solutions

I:\CO\2021\One_Offs\AM\Tree_Protection_Bylaw

© Parcel data is owned by Teranet Enterprises Inc. and its suppliers.
All rights reserved. May not be produced without permission.
THIS IS NOT A PLAN OF SURVEY

© Les données de parcelles appartiennent à Teranet Enterprises Inc. et
à ses fournisseurs. Tous droits réservés. Ne peut être reproduit sans
autorisation. CE CI N'EST PAS UN PLAN D'ARPENTAGE

Scale - N.T.S. / Echelle N.A.E.

SCHEDULE M / ANNEXE M

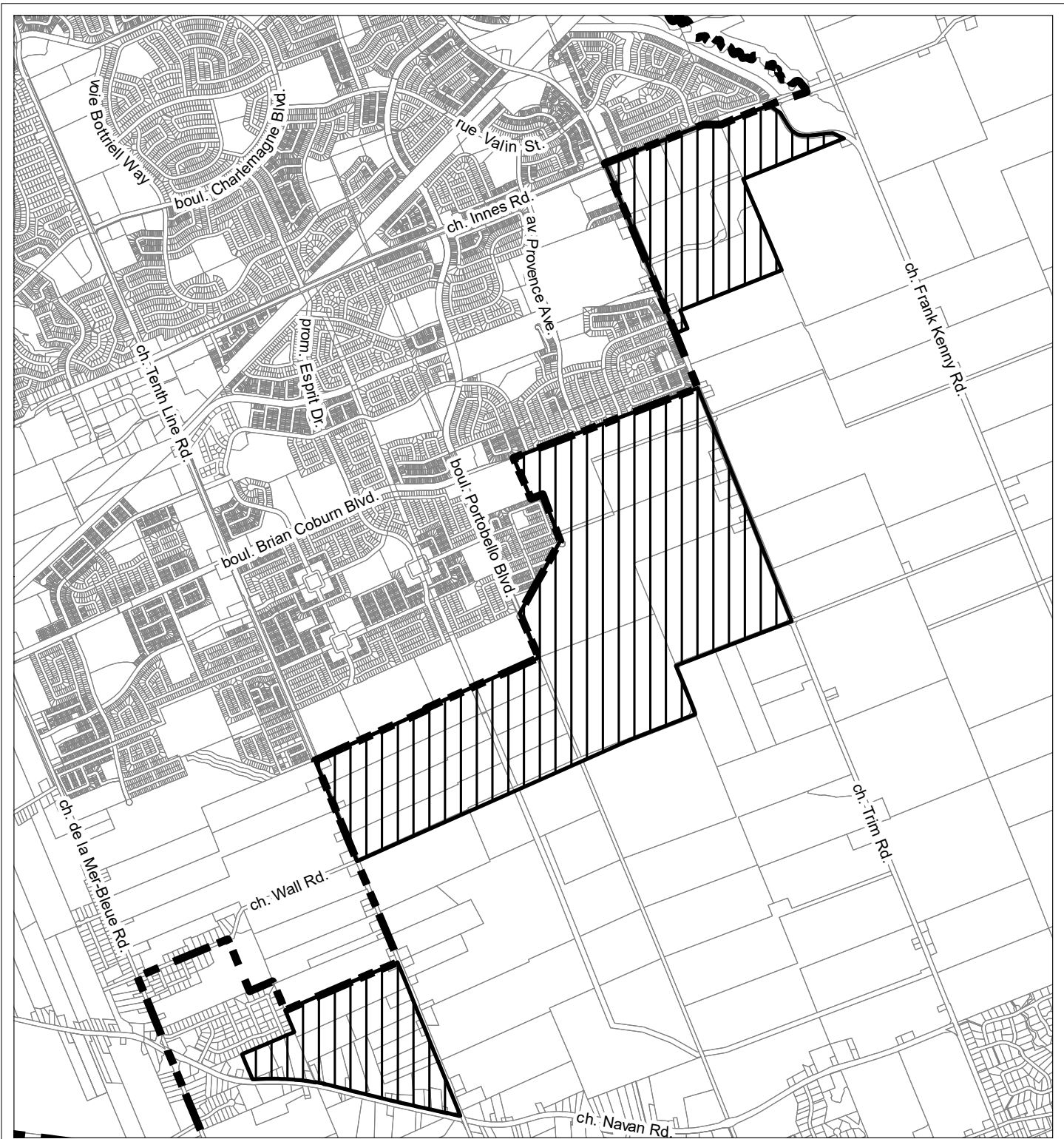


ADDITIONAL LANDS SUBJECT TO THE TREE PROTECTION BY-LAW /
TERRAINS SUPPLÉMENTAIRES VISÉS PAR LE RÈGLEMENT SUR LA PROTECTION DES ARBRES



EXISTING URBAN BOUNDARY / LIMITE URBAINE ACTUELLE





Planning, Infrastructure and Economic Development Department,
Geospatial Analytics, Technology and Solutions



Services de la planification, de l'infrastructure et du
développement économique.
Analyse géospatiale, technologie et solutions

I:\CO\2021\One_Offs\AM\Tree_Protection_Bylaw

© Parcel data is owned by Teranet Enterprises Inc. and its suppliers
All rights reserved. May not be produced without permission.
THIS IS NOT A PLAN OF SURVEY

© Les données de parcelles appartiennent à Teranet Enterprises Inc. et
à ses fournisseurs. Tous droits réservés. Ne peut être reproduit sans
autorisation. CE CI N'EST PAS UN PLAN D'ARPENTAGE

Scale - N.T.S. / Echelle N.A.E.

SCHEDULE N / ANNEXE N

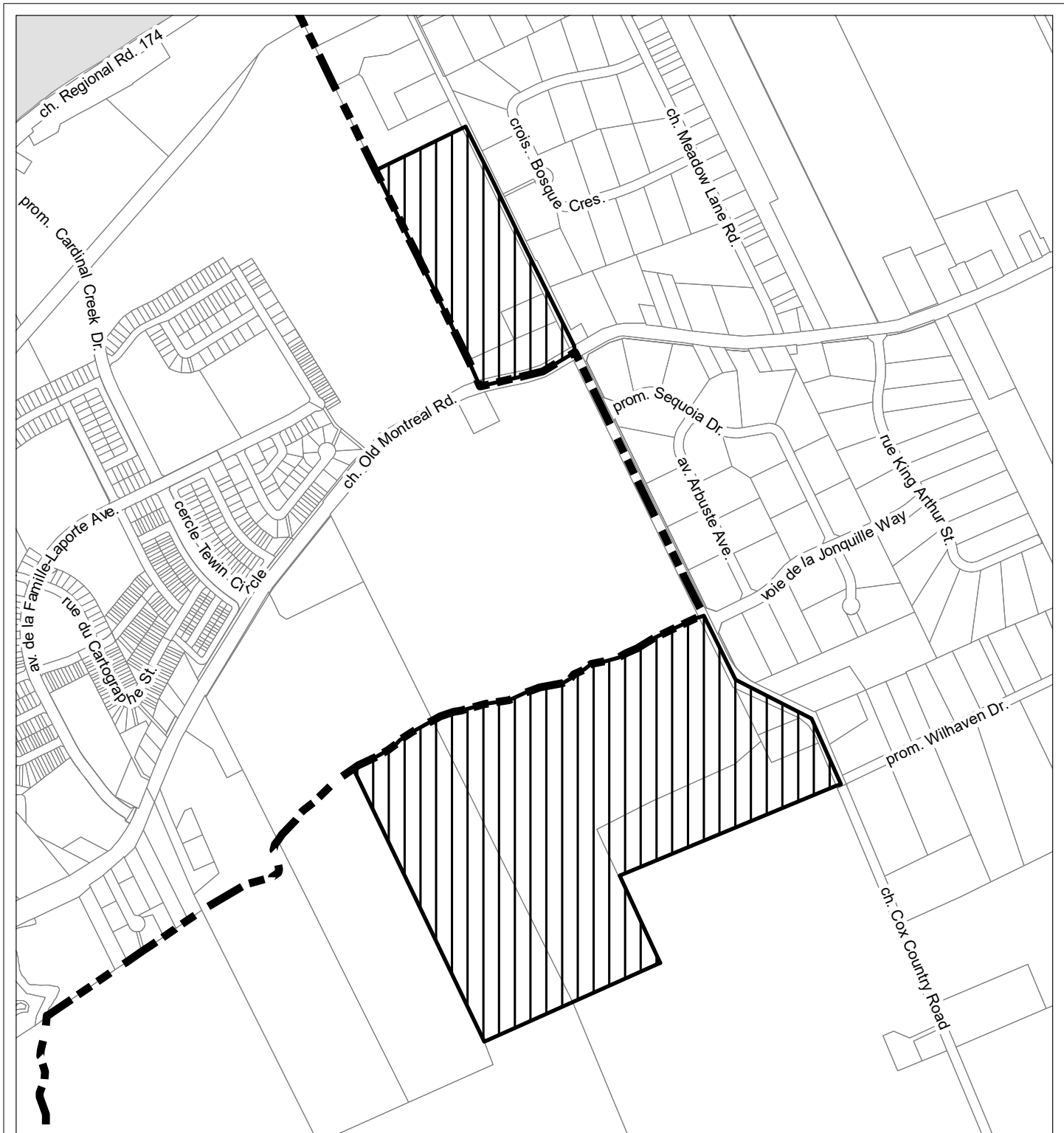


ADDITIONAL LANDS SUBJECT TO THE TREE PROTECTION BY-LAW /
TERRAINS SUPPLÉMENTAIRES VISÉS PAR LE RÈGLEMENT SUR LA PROTECTION DES ARBRES



EXISTING URBAN BOUNDARY / LIMITE URBAINE ACTUELLE





Planning, Infrastructure and Economic Development Department,
Geospatial Analytics, Technology and Solutions



Services de la planification, de l'infrastructure et du
développement économique.
Analyse géospatiale, technologie et solutions

I:\CO\2021\One_Offs\AM\Tree_Protection_Bylaw

© Parcel data is owned by Teranet Enterprises Inc. and its suppliers
All rights reserved. May not be produced without permission.
THIS IS NOT A PLAN OF SURVEY

© Les données de parcelles appartiennent à Teranet Enterprises Inc. et
à ses fournisseurs. Tous droits réservés. Ne peut être reproduit sans
autorisation. CE CI N'EST PAS UN PLAN D'ARPENTAGE

Scale - N.T.S. / Echelle N.A.E.

SCHEDULE O / ANNEXE O



ADDITIONAL LANDS SUBJECT TO THE TREE PROTECTION BY-LAW /
TERRAINS SUPPLÉMENTAIRES VISÉS PAR LE RÈGLEMENT SUR LA PROTECTION DES ARBRES



EXISTING URBAN BOUNDARY / LIMITE URBAINE ACTUELLE

