












General Notes:

- All Grading to provide positive drainage to the road.
- Strips of residential driveways to be removed and reinstated.
- Width of removal and reinstatement of residential driveways will vary depending on slope required for drainage.
- Protect existing trees within work zone.

Notes générales :

- Tous les travaux de nivellement favoriseront l'écoulement de l'eau vers la route.
- Bandes d'entrées résidentielles à enlever et à rétablir.
- La largeur de la portion des entrées résidentielles à enlever et à rétablir variera selon la pente requise pour le drainage.
- Protection des arbres actuels dans la zone des travaux.

Legend / Légende

- | | | | | | |
|---|--|---|--|---|--|
|  | New Concrete Sidewalk /
Nouveau trottoir en béton |  | New Catch Basin /
Nouveau puisard |  | Tree Identified as at Risk /
Arbres considérés à risque |
|  | Sod /
Gazon |  | New Asphalt Paving /
Nouveau revêtement en asphalte |  | Depressed Curb /
Bordure surbaissée |
|  | Property line /
Limite de la propriété |  | Paver Driveway /
Entrée en pavé |  | Tactile Walking Surface Indicator /
Indicateur tactile de surface de marche |
|  | Bus Stop /
Arrêt d'autobus |  | New Concrete Curb /
Nouvelle bordure en béton | | |



PROPOSED ROADWAY MODIFICATIONS /
MODIFICATIONS PROPOSÉES À LA CHAUSSÉE

**VARLEY EAST / EST (MILNE N TO / À BEAVERBROOK)
SIDEWALK INSTALLATION / INSTALLATION DE TROTTOIRS**

Transportation Planning /
Planification des transports

Drawing No. / N° de dessin:

RMA-2018-TPC-050-02

Scale / Échelle:

N.T.S.

Date:

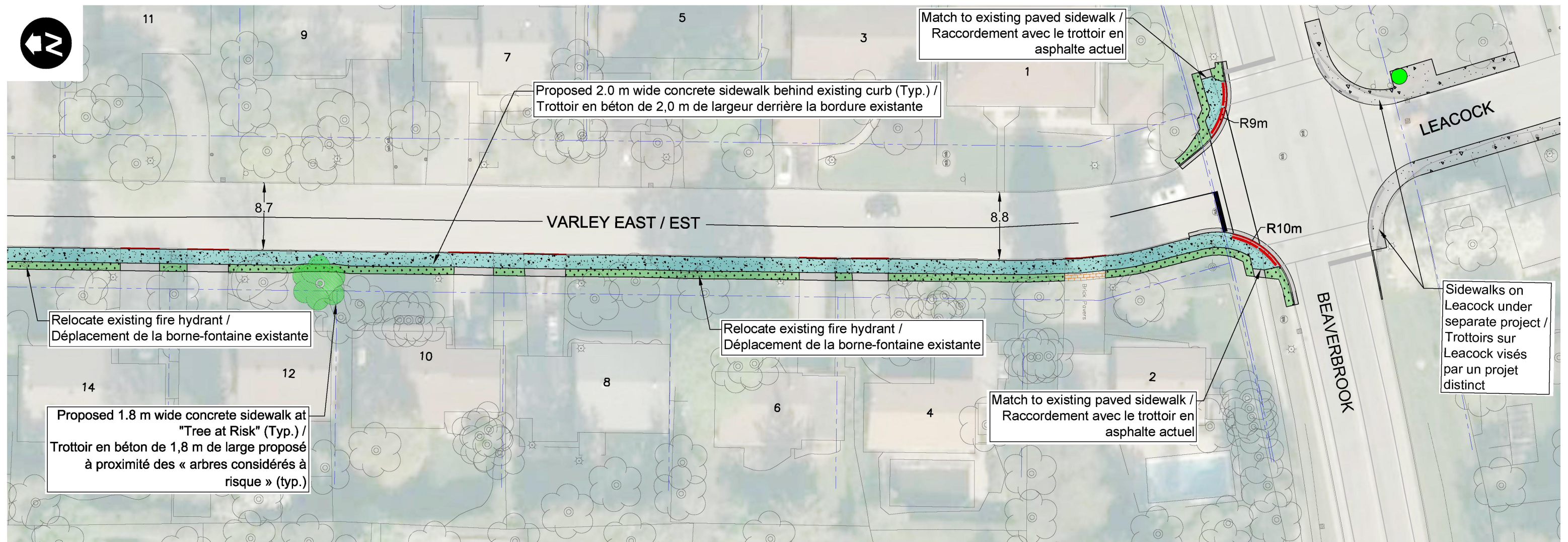
May / Mai 2022

Approved by / Approuvé par:

E. Proulx

Completed by / Complété par:

AECOM



General Notes:

- All Grading to provide positive drainage to the road.
- Strips of residential driveways to be removed and reinstated.
- Width of removal and reinstatement of residential driveways will vary depending on slope required for drainage.
- Protect existing trees within work zone.

Notes générales :

- Tous les travaux de nivellement favoriseront l'écoulement de l'eau vers la route.
- Bandes d'entrées résidentielles à enlever et à rétablir.
- La largeur de la portion des entrées résidentielles à enlever et à rétablir variera selon la pente requise pour le drainage.
- Protection des arbres actuels dans la zone des travaux.

Legend / Légende

- | | | | | | |
|--|---|--|---|--|---|
| | New Concrete Sidewalk / Nouveau trottoir en béton | | New Catch Basin / Nouveau puisard | | Tree Identified as at Risk / Arbres considérés à risque |
| | Sod / Gazon | | New Asphalt Paving / Nouveau revêtement en asphalte | | Depressed Curb / Bordure surbaissée |
| | Property line / Limite de la propriété | | Paver Driveway / Entrée en pavé | | Tactile Walking Surface Indicator / Indicateur tactile de surface de marche |
| | Bus Stop / Arrêt d'autobus | | New Concrete Curb / Nouvelle bordure en béton | | |



PROPOSED ROADWAY MODIFICATIONS /
MODIFICATIONS PROPOSÉES À LA CHAUSSÉE

**VARLEY EAST / EST (MILNE N TO / À BEAVERBROOK)
SIDEWALK INSTALLATION / INSTALLATION DE TROTTOIRS**

Transportation Planning /
Planification des transports

Drawing No. / N° de dessin:

RMA-2021-TPC-050-03

Scale / Échelle:

N.T.S.

Date:

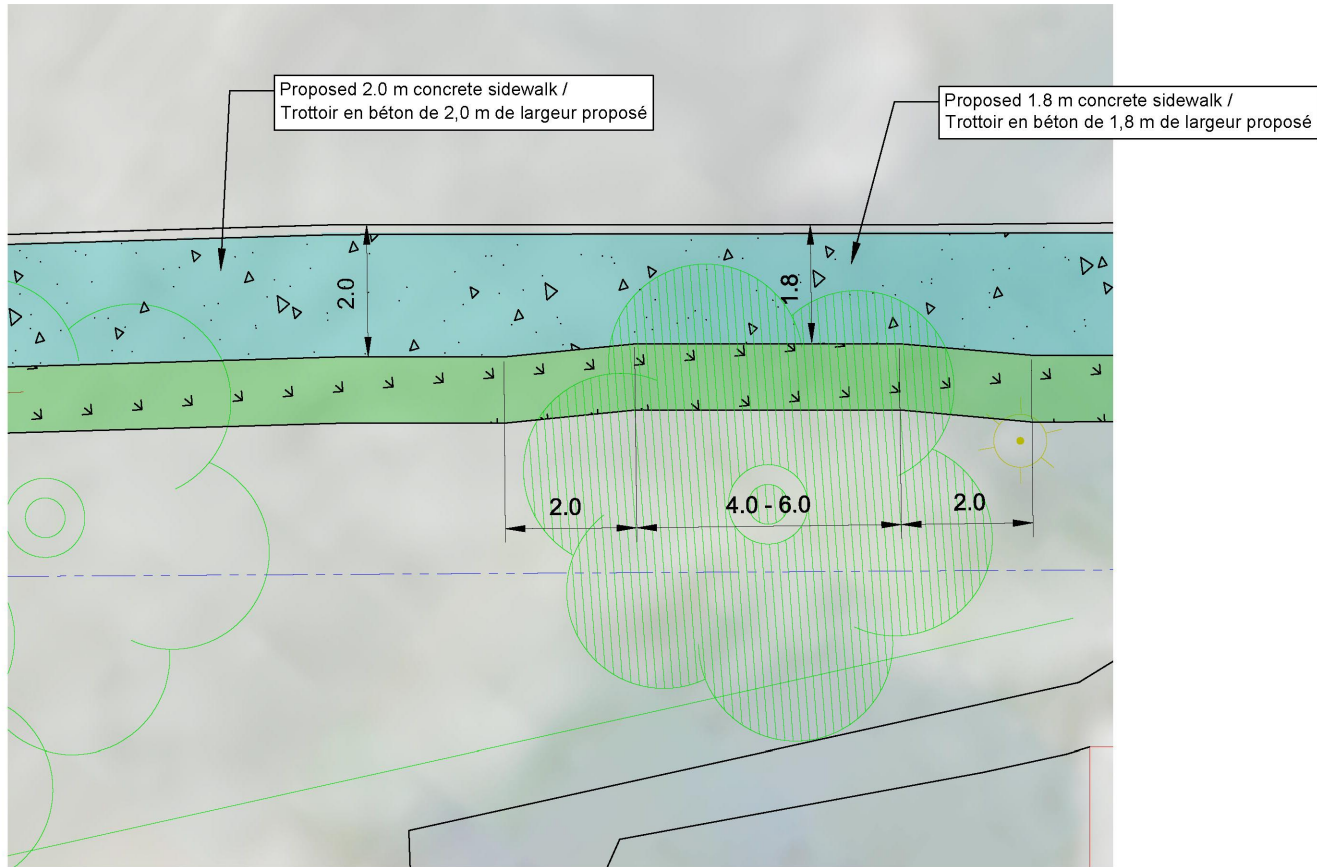
May / Mai 2022

Approved by / Approuvé par:

E. Proulx

Completed by / Complété par:

AECOM



Sidewalk Detail at 'Tree at Risk' as Identified by City Forestry

Détail du trottoir à « l'arbre à risque » tel qu'identifié par les Services forestiers de la Ville



PROPOSED ROADWAY MODIFICATIONS /
MODIFICATIONS PROPOSÉES À LA CHAUSSÉE

VARLEY EAST / EST
SIDEWALK INSTALLATION CROSS SECTION /
COUPE TRANSVERSALE DE L'INSTALLATION
DU TROTTOIR

Transportation Planning /
Planification des transports

Drawing No. / N° de dessin:

RMA-2021-TPC-050-04

Scale / Échelle:

N.T.S.

Date:

May / Mai 2022

Approved by / Approuvé par:

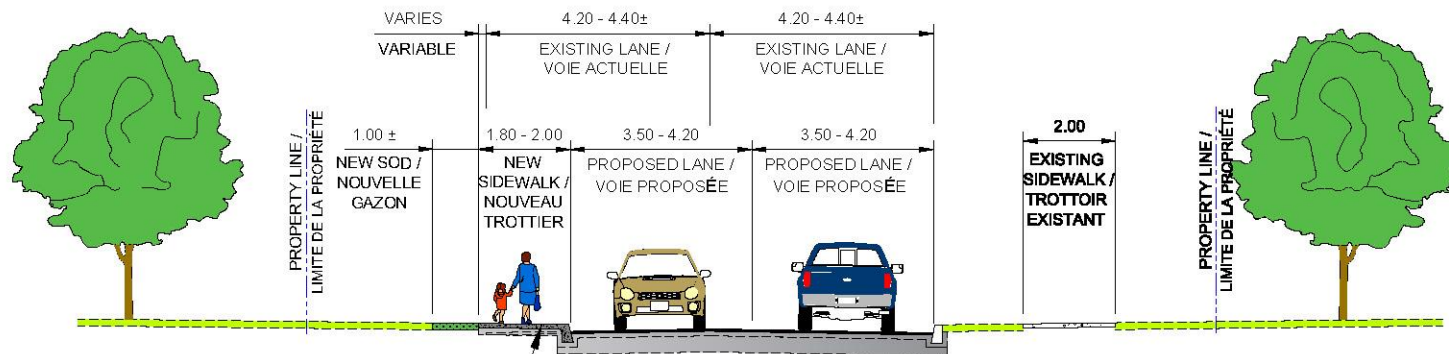
E. Proulx

Completed by / Complété par:

AECOM

WEST / OUEST

EAST / EST



Proposed 1.8 - 2.0 m concrete sidewalk /
Trottoir en béton de 1,8 - 2,0 m de largeur proposé

Typical Cross Section at Narrowing /

Coupe transversale type à la hauteur du rétrécissement



PROPOSED ROADWAY MODIFICATIONS /
MODIFICATIONS PROPOSÉES À LA CHAUSSÉE

VARLEY EAST / EST
SIDEWALK INSTALLATION CROSS SECTION /
COUPE TRANSVERSALE DE L'INSTALLATION
DU TROTTOIR

Transportation Planning /
Planification des transports

Drawing No. / N° de dessin:

RMA-2021-TPC-050-05

Scale / Échelle:

N.T.S.

Date:

May / Mai 2022

Approved by / Approuvé par:

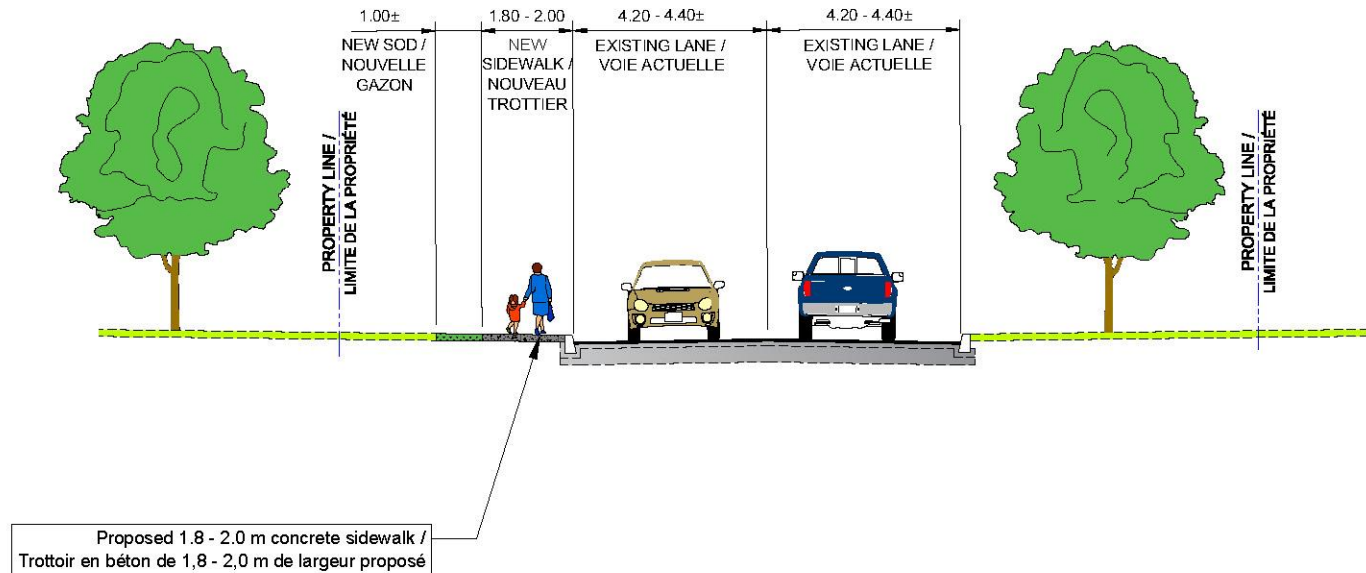
E. Proulx

Completed by / Complété par:

AECOM

WEST / OUEST

EAST / EST



Typical Cross Section / Coupe transversale typique



PROPOSED ROADWAY MODIFICATIONS /
MODIFICATIONS PROPOSÉES À LA CHAUSSÉE

VARLEY EAST / EST
SIDEWALK INSTALLATION CROSS SECTION /
COUPE TRANSVERSALE DE L'INSTALLATION
DU TROTTOIR

Transportation Planning /
Planification des transports

Drawing No. / N° de dessin:

RMA-2021-TPC-050-06

Scale / Échelle:

N.T.S.

Date:

May / Mai 2022

Approved by / Approuvé par:

E. Proulx

Completed by / Complété par:

AECOM