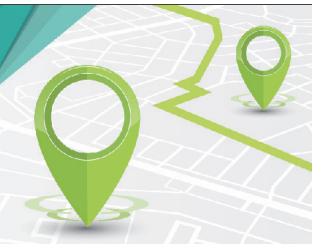








**Ward Boundary Review 2020**  
**Examen des limites de quartiers 2020**



**Approved Ward Boundaries**  
**Limites de quartiers approuvées**  
**24 Wards / Quartiers**

-  Wards / Quartiers
-  Greenbelt / Ceinture de verdure
-  Roads / Rues
-  Railway / Chemin de fer



Prepared by: Planning, Infrastructure and Economic Development Department,  
 Geospatial Analytics, Technology and Solutions  
 Préparé par: Services de la planification,  
 de l'infrastructure et du développement économique,  
 Analyse géospatiale, technologie et solutions  
 December 2020 décembre

