





# Option 4 23 Wards / Quartiers



## Ward Boundary Review 2020 Examen des limites de quartiers 2020



-  Wards / Quartiers
-  Greenbelt / Ceinture de verdure
-  Roads / Rues
-  Railway / Chemin de fer



Prepared by: Planning, Infrastructure and Economic Development Department,  
Geospatial Analytics, Technology and Solutions  
Préparé par: Services de la planification,  
de l'infrastructure et du développement économique,  
Analyse géospatiale, technologie et solutions  
August 2020 août

