

OFFICIAL PLAN - ANNEX 8A

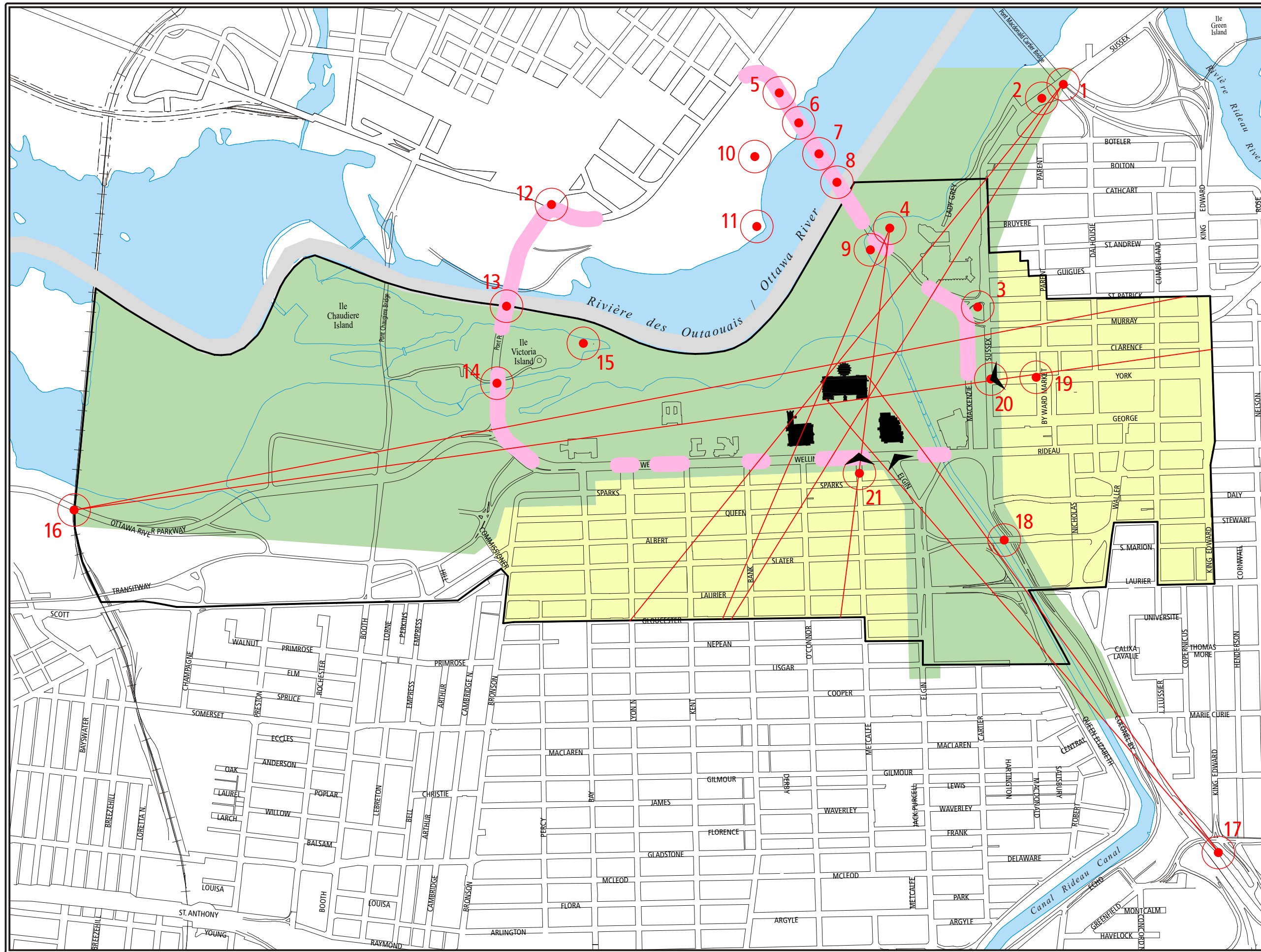
Central Area Key Views and View Sequences of the Parliament Buildings and Other National Symbols











Prepared by: City of Ottawa, Department of Planning, Transit and the Environment, October 2006

PLAN OFFICIEL - APPENDICE 8A

Vues principales et séquence de vues édifices du Parlement et autres symboles nationaux depuis l'aire centrale

Préparé par : Ville d'Ottawa, Le Service de l'urbanisme, du transport en commun et de l'environnement, Octobre 2006



- Keypoint View  Point de vue principal
- Key Views  Vues principales
- View Sequence  Séquence
- Views of Centre Block from Public Right-of-Way  Vues de l'édifice du Centre depuis l'emprise publique
- Area of Foreground Height Control  Secteur de contrôle de la hauteur en avant-plan
- Area of Background Height Control  Secteur de contrôle de la hauteur en arrière-plan
- Body of Water  Plan d'eau
- Railway  Voie ferrée
- Central Area Boundary  Limite de l'aire centrale
- City Boundary  Limite municipale

Mètres 200 100 0 Scale / Échelle 200 400 600

