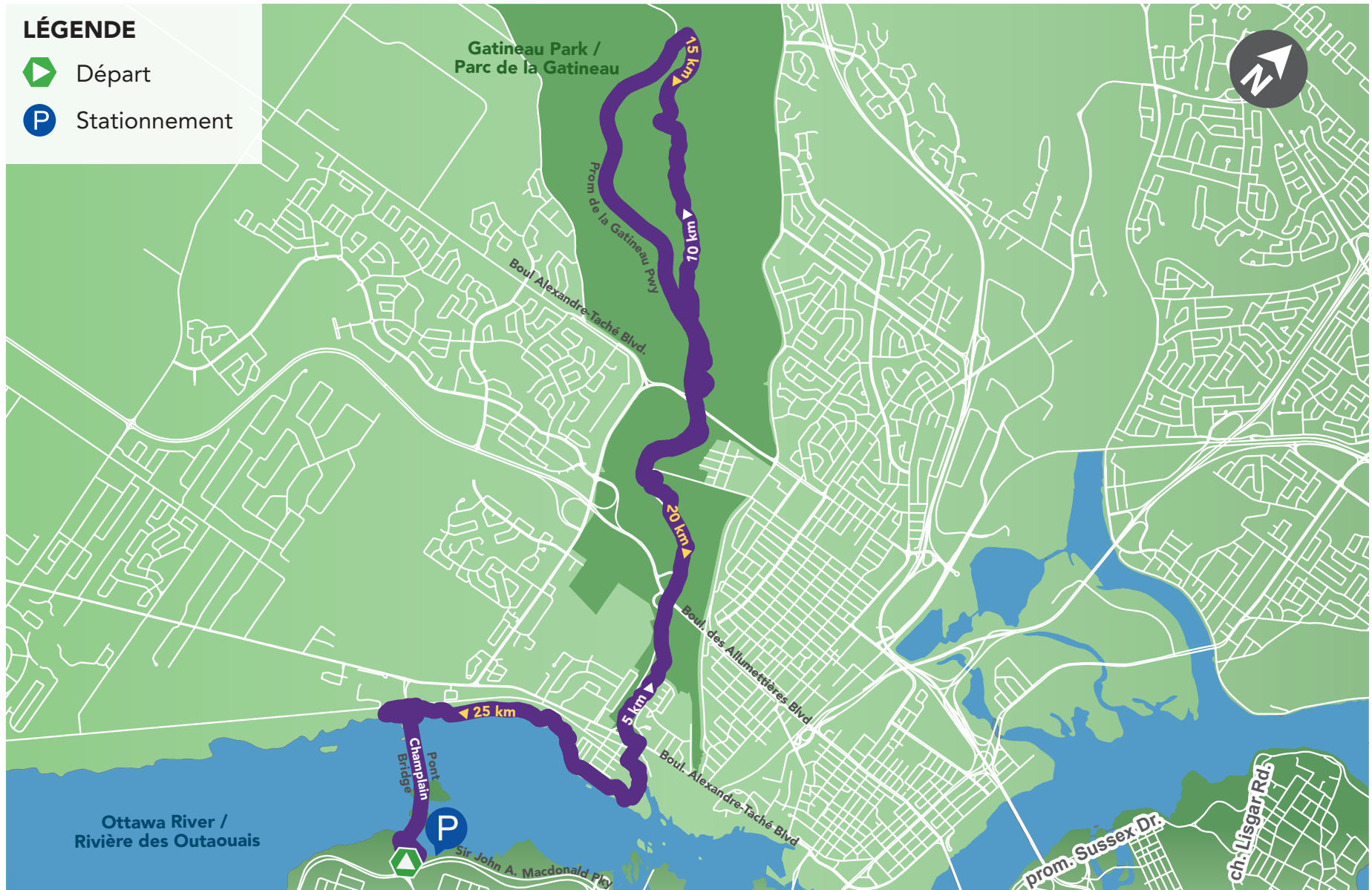


Carte du circuit : www.ridewithgps.com/routes/25690330 (anglais seulement)

































PARCOURS ALLER RETOUR AU PARC DE LA GATINEAU

Avertissement – Les circuits se trouvent sur des sentiers polyvalents ou des chaussées partagées. Tous les cyclistes sont responsables de leur sécurité et doivent emprunter les sentiers et les rues avec prudence et à leurs propres risques. Portez toujours l'équipement de sécurité adéquat quand vous vous déplacez à vélo, roulez prudemment et respectez tous les règlements. Bien que les circuits et les attractions touristiques figurant sur la carte soient à jour au moment de l'impression, il se peut que le contenu, la circulation ou les conditions actuelles diffèrent de ce qui y est indiqué. La Ville d'Ottawa n'assume aucune responsabilité de quelque nature que ce soit vis-à-vis des cyclistes qui utilisent ces renseignements et empruntent les circuits suggérés.

Date : avril 2018



-  **0,0 km** Départ du parc o vélo de la Commission de la capitale nationale (CCN)
-  **0,1 km** Montez la côte de la promenade Island Park
-  **0,9 km** Faites un virage serré à droite et continuez sur le pont Champlain
-  **1,4 km** Tournez à droite sur le chemin Lucerne
-  **1,4 km** Tournez à droite sur la route Verte/sentier des Voyageurs
-  **1,5 km** Tournez à droite
-  **1,5 km** Tournez à gauche pour demeurer sur la route Verte/sentier des Voyageurs (en direction est)
-  **4,0 km** À l'intersection, gardez la gauche vers la rue Belleau
-  **4,4 km** Tournez à droite sur la rue Belleau
-  **4,6 km** Traversez le boulevard Alexandre-Taché et prenez la promenade de la Gatineau
-  **6,0 km** Continuez tout droit à l'intersection
-  **7,3 km** Rétrogradez pour monter la côte
-  **7,8 km** Continuez sur le sentier après le feu rouge clignotant et longez le parc de stationnement P3
-  **12,0 km** Continuez à gauche à l'intersection pour demeurer sur le sentier du Parc de la Gatineau
-  **12,3 km** Tournez à gauche aux panneaux d'orientation (aucune destination)
-  **12,5 km** Tournez à gauche sur Parc de la Gatineau (route principale)
-  **17,0 km** Prenez de nouveau le sentier du Parc de la Gatineau au feu rouge clignotant
-  **20,2 km** Traversez le boulevard Alexandre-Taché puis prenez la rue Belleau

-  **20,5 km** Tournez à gauche sur la route Verte 1/sentier des Voyageurs
-  **20,6 km** Gardez la gauche à l'intersection puis continuez sur la route Verte 1/sentier des Voyageurs
-  **21,7 km** Gardez la gauche sur la route Verte 1/sentier des Voyageurs
-  **23,0 km** Tournez à gauche à l'intersection pour passer sous le pont Champlain
-  **23,3 km** Tournez à droite
-  **23,3 km** Tournez encore à droite en direction du pont Champlain
-  **23,5 km** Tournez pour prendre le pont Champlain
-  **24,7 km** Tournez à droite sur le sentier de la rivière des Outaouais
-  **24,7 km** Tournez à droite
-  **24,7 km** Tournez à droite
-  **24,7 km** Tournez à droite sous le pont Champlain (côté d'Ontario)
-  **25,0 km** Tournez à droite et terminez le circuit au parc-o-vélo de la CCN

Surface cyclable : sentiers polyvalents asphaltés

Arrêts en route :

 **Wellington West BIA**

POUR EN SAVOIR PLUS : www.tourismeottawa.ca www.ontariobybike.ca/ottawa

ottawa.ca/visitesautoguidesavelo