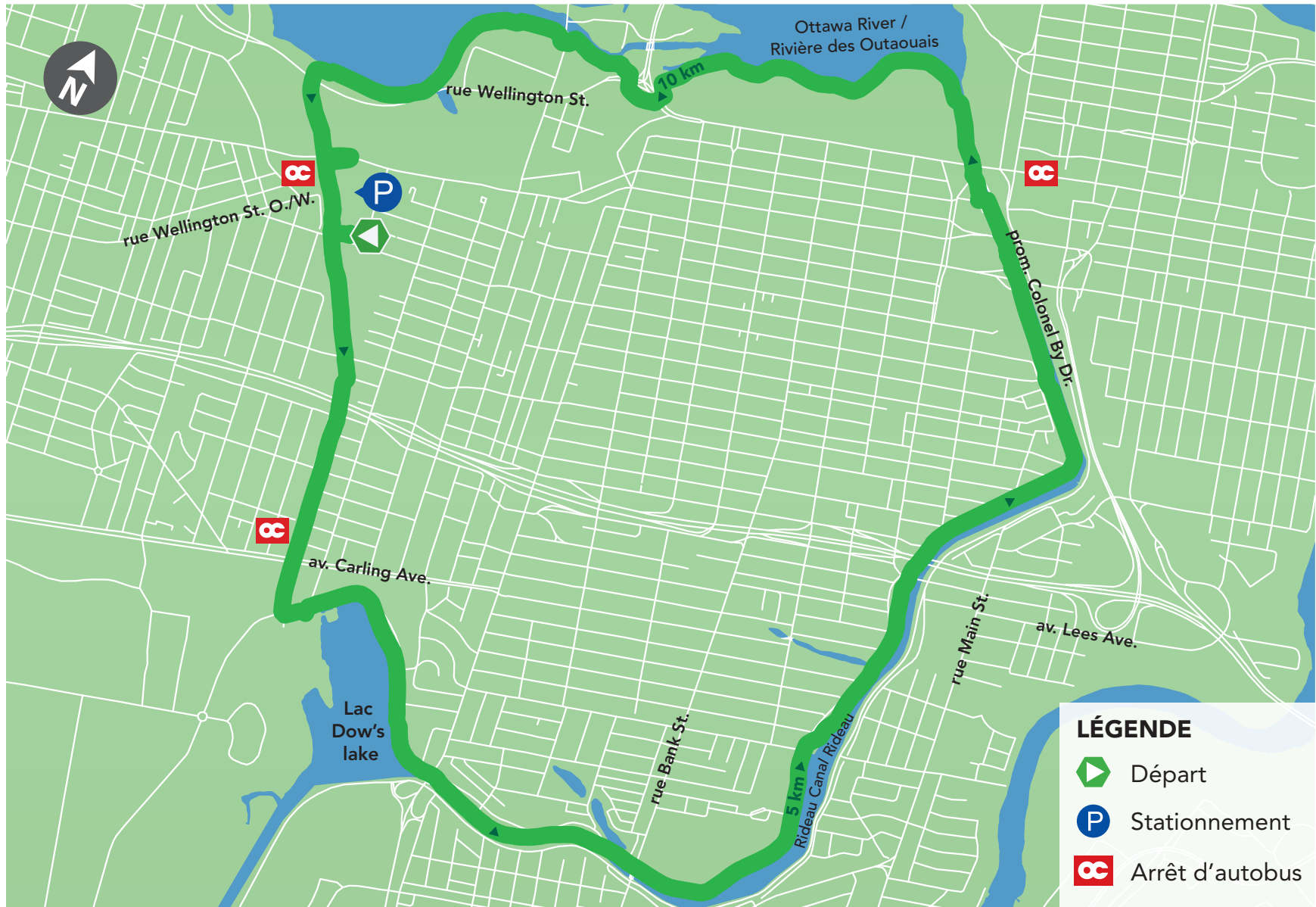


Carte du circuit : [www.ridewithgps.com/routes/16115744](http://www.ridewithgps.com/routes/16115744) (anglais seulement)




















PETITE ITALIE ET CANAL RIDEAU

Avertissement – Les circuits se trouvent sur des sentiers polyvalents ou des chaussées partagées. Tous les cyclistes sont responsables de leur sécurité et doivent emprunter les sentiers et les rues avec prudence et à leurs propres risques. Portez toujours l'équipement de sécurité adéquat quand vous vous déplacez à vélo, roulez prudemment et respectez tous les règlements. Bien que les circuits et les attractions touristiques figurant sur la carte soient à jour au moment de l'impression, il se peut que le contenu, la circulation ou les conditions actuelles diffèrent de ce qui y est indiqué. La Ville d'Ottawa n'assume aucune responsabilité de quelque nature que ce soit vis-à-vis des cyclistes qui utilisent ces renseignements et empruntent les circuits suggérés.

Date : avril 2018



-  **0,0 km** Départ du parc de stationnement de l'avenue City Centre
-  **0,1 km** Au bout du parc de stationnement, tournez à droite en direction du sentier Trillium
-  **1,5 km** Tournez à gauche
-  **1,6 km** Tournez à gauche
-  **1,7 km** Tournez à gauche
-  **1,8 km** Tournez à gauche sur le sentier ouest du canal Rideau
-  **1,8 km** Faites demi-tour
-  **8,0 km** Tournez légèrement à gauche sur la ruelle Canal
-  **9,7 km** Empruntez le tunnel pour piétons
-  **9,9 km** Empruntez le tunnel pour piétons
-  **10,0 km** Tournez légèrement à gauche pour demeurer sur le sentier de la rivière des Outaouais/sentier transcanadien
-  **11,4 km** Tournez à gauche sur le sentier Trillium
-  **11,8 km** Tournez à gauche vers le sentier Trillium
-  **12,0 km** Tournez à gauche sur le sentier Trillium
-  **12,1 km** Tournez à gauche sur le sentier Trillium
-  **13,8 km** Tournez à gauche vers le sentier ouest du canal Rideau

-  **13,9 km** Tournez à gauche vers le sentier ouest du canal Rideau
-  **14,0 km** Tournez à gauche vers le sentier ouest du canal Rideau
-  **14,1 km** Tournez à gauche sur le sentier ouest du canal Rideau
-  **14,1 km** Tournez à droite
-  **14,1 km** Terminez le circuit au lac Dow

**Surface cyclable:** sentiers polyvalents asphaltés

**Arrêts en route :**

-  **Boutiques, cafés et bistros de la Petite Italie**
-  **Pavillon du lac Dow**
-  **Rideau Canal**
-  **Brasserie Mill Street**
-  **The Glebe shops, cafés and bistros**



Les vélos **VeloGo** sont en location à court et à moyen terme à divers endroits le long de ce circuit. **RightBike** offre une option de vélopartage dans la communauté. Ottawa **rent-a-bike (Vélolocation)**, situé tout près de ce circuit, offre de nombreuses possibilités de location, tout comme **Cyco's. Escape Bicycle Tours (Randonnées à vélo Escape)** et **Ottawa Cycling Tours** offrent également des visites guidées d'Ottawa en vélo.

POUR EN SAVOIR PLUS : [www.tourismeottawa.ca](http://www.tourismeottawa.ca) [www.ontariobybike.ca/ottawa](http://www.ontariobybike.ca/ottawa)

[ottawa.ca/visitesautoguideesavelo](http://ottawa.ca/visitesautoguideesavelo)