










Carte du circuit : [www.ridewithgps.com/routes/16988859](http://www.ridewithgps.com/routes/16988859)

DANS LES MÉANDRES DE MUNSTER

Avertissement – Les circuits se trouvent sur des sentiers polyvalents ou des chaussées partagées. Tous les cyclistes sont responsables de leur sécurité et doivent emprunter les sentiers et les rues avec prudence et à leurs propres risques. Portez toujours l'équipement de sécurité adéquat quand vous vous déplacez à vélo, roulez prudemment et respectez tous les règlements. Bien que les circuits et les attractions touristiques figurant sur la carte soient à jour au moment de l'impression, il se peut que le contenu, la circulation ou les conditions actuelles diffèrent de ce qui y est indiqué. La Ville d'Ottawa n'assume aucune responsabilité de quelque nature que ce soit vis-à-vis des cyclistes qui utilisent ces renseignements et empruntent les circuits suggérés.



-  **Départ:** Départ au Centre communautaire de Munster, suivre la promenade Dogwood jusqu'au chemin Munster
-  **0,1 km** Tourner à gauche sur le chemin Munster
-  **1,7 km** Tourner à droite sur le chemin Mansfield
-  **8,7 km** Tourner à gauche sur le chemin Huntley  **CIRCULATION PLUS ÉLEVÉE** 
-  **10 km** Noter **Karters' Korner** à l'angle des chemins Huntley et Fallowfield
-  **11,5 km** Passer au-dessus du chemin Flewellyn à l'en droit où le chemin Huntley devient la rue Stittsville Main. Suivre la rue Stittsville Main pour traverser le **village de Stittsville**
-  **14,6 km** Tourner à gauche sur le Sentier transcanadien, juste après le café **Quitters Coffee**
-  **28,6 km** Tourner à gauche sur le chemin Ashton Station
-  **31,1 km** Noter **The Old Mill at Ashton** du côté droit
-  **31,1 km** Tourner à gauche sur le sentier McCaffrey  **ROUTE NON PAVÉE** 
-  **34,8 km** Tourner à gauche pour rester sur le sentier McCaffrey  **ROUTE NON PAVÉE** 
-  **36,4 km** Tourner à droite sur le chemin Dwyer Hill  **CIRCULATION PLUS ÉLEVÉE** 

-  **41,1 km** Tourner à gauche sur le sentier Jock  **ROUTE NON PAVÉE** 
-  **43,1 km** Noter le **vignoble Jabulani Vineyard** du côté gauche
-  **44,1 km** Tourner à gauche sur le chemin Munster
-  **48,1 km** Tourner à gauche sur la promenade Dogwood
-  **48,1 km** Arrivée au Centre communautaire de Munster

**Surface cyclable :** Routes de campagne asphaltées

**Arrêts en chemin :**

-  **Musée de Goulbourn**
-  **Ferme Saunders**

POUR EN SAVOIR PLUS : [www.tourismeottawa.ca](http://www.tourismeottawa.ca) [www.ontariobybike.ca/ottawa](http://www.ontariobybike.ca/ottawa)

[ottawa.ca/visitesautoguidéesavelo](http://ottawa.ca/visitesautoguidéesavelo)