
















Route Map Links: www.ridewithgps.com/routes/13990885



DIRECTION LA CAMPAGNE DE KANATA-NORD

Avertissement – Les circuits se trouvent sur des sentiers polyvalents ou des chaussées partagées. Tous les cyclistes sont responsables de leur sécurité et doivent emprunter les sentiers et les rues avec prudence et à leurs propres risques. Portez toujours l'équipement de sécurité adéquat quand vous vous déplacez à vélo, roulez prudemment et respectez tous les règlements. Bien que les circuits et les attractions touristiques figurant sur la carte soient à jour au moment de l'impression, il se peut que le contenu, la circulation ou les conditions actuelles diffèrent de ce qui y est indiqué. La Ville d'Ottawa n'assume aucune responsabilité de quelque nature que ce soit vis-à-vis des cyclistes qui utilisent ces renseignements et empruntent les circuits suggérés. Date : 18 avril 2017



-  **0 km** Départ au Complexe récréatif Richcraft – Kanata, suivre la promenade Innovation jusqu’à la promenade Terry-Fox
-  **0,6 km** Tourner à droite sur la promenade Terry-Fox
-  **1,6 km** Noter l’**hôtel Brookstreet** à l’angle de la promenade Legget
-  **2,4 km** Tourner à gauche sur le chemin March Valley
-  **6,9 km** Tourner à droite sur la promenade Riddell
-  **9,6 km** Tourner à gauche sur le chemin Sixth Line
-  **14,5 km** Tourner à droite sur le chemin Pinhey Point (surface non pavée) jusqu’au **Lieu historique de Pinhey’s Point**. Retourner sur le chemin Sixth Line
-  **16,7 km** Tourner à droite sur le chemin Sixth Line
-  **18,7 km** Tourner à gauche sur la promenade Thomas-A.-Dolan  **CIRCULATION PLUS ÉLEVÉE** 
-  **22,8 km** Noter le village de Dunrobin (choix de restauration)
-  **24,4 km** Tourner à gauche sur le ch. Old Second Line
-  **34,6 km** Noter la **Forêt protégée des hautes terres de South March** à droite, où se trouvent des sentiers pour **vélos de montagne**
-  **35,5 km** Tourner à gauche sur la promenade Terry-Fox

 **36,3 km** Tourner à droite sur la promenade Innovation

 **36,9 km** Fin au Complexe récréatif Richcraft (nota : **choix de restauration à Kanata**, hébergement à l’**hôtel Brookstreet**)

Surface cyclable : Routes de campagne asphaltées; une route non asphaltée (chemin Pinhey Point)

Arrêts en chemin :

 **Parc Sheila-McKee**

 **Lieu historique de Pinhey’s Point**



Ce que vous devez savoir : Ce circuit convient aux cyclistes qui ont de l’expérience et qui sont à l’aise de partager la route avec les automobilistes. La route menant au Lieu historique de Pinhey’s Point n’est pas entièrement asphaltée; elle comporte un tronçon de gravier de 1 km dans les deux directions.

POUR EN SAVOIR PLUS : www.tourismeottawa.ca www.ontariobybike.ca/ottawa

ottawa.ca/visitesautoguidéesavelo