

























Carte du circuit : www.ridewithgps.com/routes/17005653 (anglais seulement)















À 100 KM À LA RONDE

Avertissement – Les circuits se trouvent sur des sentiers polyvalents ou des chaussées partagées. Tous les cyclistes sont responsables de leur sécurité et doivent emprunter les sentiers et les rues avec prudence et à leurs propres risques. Portez toujours l'équipement de sécurité adéquat quand vous vous déplacez à vélo, roulez prudemment et respectez tous les règlements. Bien que les circuits et les attractions touristiques figurant sur la carte soient à jour au moment de l'impression, il se peut que le contenu, la circulation ou les conditions actuelles diffèrent de ce qui y est indiqué. La Ville d'Ottawa n'assume aucune responsabilité de quelque nature que ce soit vis-à-vis des cyclistes qui utilisent ces renseignements et empruntent les circuits suggérés. Date : avril 2018





-  **0 km** Départ du Complexe récréatif Richcraft – Kanata, suivre la promenade Innovation jusqu’à la promenade Terry-Fox
-  **0,6 km** Tourner à droite sur la promenade Terry-Fox
-  **1,6 km** Noter l’**hôtel Brookstreet** sur la promenade Legget
-  **2,4 km** Tourner à gauche sur le chemin March Valley
-  **6,9 km** Tourner à droite sur la promenade Cameron Harvey
-  **9,6 km** Tourner à gauche sur le chemin Sixth Line
-  **14,5 km** Noter le **Lieu historique de Pinhey’s Point** à droite
-  **16,6 km** Tourner à gauche sur la promenade Thomas-A.-Dolan
-  **20,7 km** Noter le **village de Dunrobin** (choix de restauration)
-  **24,9 km** Tourner à droite sur le chemin Stonecrest
-  **37,4 km** Tourner à gauche sur le chemin Galetta Side
-  **39,7 km** Tourner à droite sur la promenade Canon-Smith
-  **41,6 km** Tourner à gauche sur la rue Fitzroy (circuit 5) – nota : continuer au-delà de la rue Fitzroy pour vous rendre au **Parc provincial Fitzroy** 
-  **42,8 km** Tourner à gauche sur la rue Harbour (circuit 5)
-  **44,8 km** Tourner à droite sur le chemin Galetta Side
-  **49,2 km** Tourner à gauche sur la voie Loggers
-  **53,9 km** Tourner à gauche pour rester sur la voie Loggers
-  **54,2 km** Tourner à droite pour rester sur la voie Loggers
-  **55,5 km** Noter le **village de Kinburn** (choix de restauration)
-  **56,6 km** Intégrer la promenade Donald-B.-Munro
-  **61,9 km** Tourner à gauche pour continuer sur la prom. Donald-B.-Munro
-  **62,8 km** Tourner à droite pour continuer sur la prom. Donald-B.-Munro
-  **66,7 km** Tourner à gauche pour continuer sur la prom. Donald-B.-Munro

-  **68,2 km** Tourner à droite sur le chemin Diamondview
-  **74,4 km** Tourner à gauche sur le chemin McGee Side
-  **75,6 km** Tourner à droite sur le chemin William-Mooney
-  **78,6 km** Tourner à gauche sur le chemin Richardson Side
-  **81,4 km** Tourner à gauche sur le chemin Oak Creek
-  **84,4 km** Tourner à gauche sur le chemin McGee Side
-  **85,8 km** Tourner à droite sur le chemin Carp
-  **90,8 km** Continuer jusqu’au **village de Carp**. Faire demi-tour pour revenir sur la prom. Donald-B.-Munro  
-  **91,2 km** Tourner à gauche sur la promenade Donald-B.-Munro
-  **93,2 km** Traverser le chemin March (la promenade Donald-B.-Munro devient le chemin Old Carp. Nota : il s’agit d’un tronçon de route étroit et sinueux sans voie cyclable et très peu d’accotement)
-  **98,4 km** Tourner à droite sur le chemin Old Second Line
-  **99,9 km** Tourner à gauche sur la promenade Terry-Fox
-  **100,7 km** Tourner à droite sur la promenade Innovation jusqu’au Complexe récréatif Richcraft (fin)

Surface cyclable : Routes de campagne asphaltées

Arrêts en chemin :

-  **Musée Diefenbunker**
-  **Marché de producteurs agricoles de Carp**
-  **Sentiers pour vélos de montagne des hautes terres de South March**
-  **Alice’s Village Café**

 **Ce que vous devez savoir :** Il est possible de diviser le trajet en deux jours : transportez votre matériel de camping dans vos paniers et passez la nuit au parc provincial Fitzroy. 

POUR EN SAVOIR PLUS : www.tourismeottawa.ca www.ontariobybike.ca/ottawa
ottawa.ca/visitesautoguideesavelo