



Carte du circuit : [www.ridewithgps.com/routes/16985341](http://www.ridewithgps.com/routes/16985341) (anglais seulement)













DÉCOUVRIR LA RIVIÈRE D'UN PARC À L'AUTRE

Avertissement – Les circuits se trouvent sur des sentiers polyvalents ou des chaussées partagées. Tous les cyclistes sont responsables de leur sécurité et doivent emprunter les sentiers et les rues avec prudence et à leurs propres risques. Portez toujours l'équipement de sécurité adéquat quand vous vous déplacez à vélo, roulez prudemment et respectez tous les règlements. Bien que les circuits et les attractions touristiques figurant sur la carte soient à jour au moment de l'impression, il se peut que le contenu, la circulation ou les conditions actuelles diffèrent de ce qui y est indiqué. La Ville d'Ottawa n'assume aucune responsabilité de quelque nature que ce soit vis-à-vis des cyclistes qui utilisent ces renseignements et empruntent les circuits suggérés. Date : avril 2018



-  **0 km** Départ de la **zone de protection de la nature de Morris Island**, suivre la route en gravier jusqu'à la promenade Morris Island
-  **0,4 km** Tourner à gauche sur la prom. Morris Island
-  **0,5 km** Tourner à gauche sur la voie Loggers
-  **5,9 km** Tourner à gauche sur le chemin Galetta Side
-  **10,2 km** Tourner à gauche sur la rue Harbour
-  **12,2 km** Tourner à droite sur la rue Fitzroy et traverser le **village de Fitzroy Harbour**
-  **13,5 km** Tourner à gauche sur la promenade Canon-Smith
-  **14,1 km** Tourner à gauche vers le **Parc provincial Fitzroy** (plage et installations de pique-nique, camping). Retourner jusqu'à l'entrée du parc.  

-  **18,2 km** Tourner à droite sur la promenade Canon-Smith
-  **18,3 km** Tourner à gauche sur le chemin Aylwin
-  **19,8 km** Tourner à gauche sur le chemin Ferry
-  **23,0 km** Prendre le **traversier** jusqu'à Quyon, au Québec
-  **23,7 km** Suivre la rue Ferry jusqu'au village de Quyon
-  **24,2 km** Tourner à gauche sur la rue du Clarendon
-  **24,8 km** Tourner à gauche sur la rue Bristol
-  **24,9 km** Tourner à gauche sur la rue Saint-Andrew
-  **25,5 km** Tourner à droite sur la rue Ferry pour rejoindre le quai du traversier

-  **25,8 km** Prendre le **traversier de Quyon** à West Carleton qui traverse la rivière des Outaouais
-  **26,6 km** Continuer sur le ch. Ferry jusqu'au ch. Aylwin
-  **29,7 km** Tourner à droite sur le chemin Aylwin
-  **31,3 km** Tourner à gauche sur la promenade Canon-Smith
-  **31,7 km** Tourner à droite sur la rue Fitzroy (circuit 5) pour traverser de nouveau le village de Fitzroy Harbour
-  **33,1 km** Tourner à gauche sur la rue Harbour (circuit 5)
-  **35 km** Tourner à droite sur le chemin Galetta Side
-  **39,4 km** Tourner à droite sur la voie Loggers
-  **44,7 km** Tourner à droite sur la promenade Morris Island
-  **44,9 km** Tourner à droite vers la **zone de protection de la nature de Morris Island** (pique-nique et sentiers d'interprétation de la nature)

**Surface cyclable :** Routes de campagne asphaltées; plus occupées sur le chemin Galetta Side.

POUR EN SAVOIR PLUS : [www.tourismeottawa.ca](http://www.tourismeottawa.ca) [www.ontariobybike.ca/ottawa](http://www.ontariobybike.ca/ottawa)

[ottawa.ca/visitesautoguideesavelo](http://ottawa.ca/visitesautoguideesavelo)