















**SCHEDULE D to  
AMENDMENT NO.65**  
to the CITY OF OTTAWA  
OFFICIAL PLAN



**ANNEXE D de  
L'AMENDMENT No.65**  
au PLAN OFFICIEL DE LA VILLE

**NORTH GOWER**  
SECONDARY PLAN / PLAN SECONDAIRE

**Future Roads / Routes futures**

-  Proposed Future Road (conceptual)  
/ Route future proposée (conceptuelle)
-  Existing Sidewalk / Trottoir existant
-  Proposed Sidewalk / Trottoir proposé
-  Existing Pathway / Sentier existant
-  Proposed Pathway (conceptual)  
/ Sentier proposé (conceptuelle)
-  Proposed marked pedestrian crossing  
/ Passage pour piétons proposé avec marquage au sol
-  Existing Bridge / Pont existant
-  Proposed Pedestrian Bridge  
/ Passerelle pour piétons proposée
-  Existing Park / Parc existant
-  Possible Future Park / Parc futur éventuel
-  Stevens Creek Floodplain / Plaine inondable
-  Stevens Creek / Ruisseau Stevens
-  Municipal Drain / Drain municipal
-  Village Boundary / Limite du village



Scale / Echelle 1 : 20,000

Produced by / produit par  
Planning, Transit and the Environment / Urbanisme, du transport en commun et de l'environnement  
Development Approvals / Approbation des demandes d'aménagement  
Mapping and Graphics / Carte et Graphique

2008

