

**Official Plan for the City of Ottawa
Consolidation and Amendments**




**Plan officiel de la Ville d'Ottawa
Amendement au plan directeur approuvé**

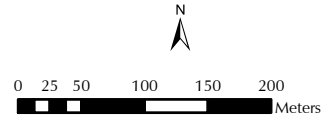


CARLSBAD SPRINGS
OFFICIAL PLAN
SECONDARY PLAN – SCHEDULE C-1
Land Use

PLAN OFFICIEL
PLAN SECONDAIRE – ANNEXE C-1
Utilisation du sol

LAND USE / UTILISATION DU SOL

-  Village Boundary - Limite du village
-  Village Core - Centre du village
-  Village Residential – Enterprise - Zone
résidentielle de village – entreprises à domicile



Scale / Echelle 1:6,000 approx.

© Parcel data is owned by Terranet Enterprises Inc. and its suppliers.
All rights reserved. May not be reproduced without permission.
Parcel data appartient à Terranet Enterprises Inc. et à ses fournisseurs.
Tous droits réservés. Ne peut être reproduit sans autorisation.

Produced by Infrastructure Services and Community Sustainability /
Planning Department / Urban Services / Mapping and Graphics
Produit par Services d'infrastructure et Viabilité des collectivités /
Urbanisme et Gestion de la croissance / Cartographie et Graphiques.