



**Official Plan for the City of Ottawa  
Consolidation and Amendments**

**Plan officiel de la Ville d'Ottawa  
Amendement au plan directeur approuvé**






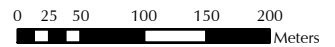
**MARIONVILLE**

OFFICIAL PLAN  
SECONDARY PLAN – SCHEDULE L-1  
**Land Use**

PLAN OFFICIEL  
PLAN SECONDAIRE – ANNEXE L-1  
**Utilisation du sol**

**LAND USE / UTILISATION DU SOL**

-  Village Boundary - Limite du village
-  Village Core - Centre du village
-  Village Residential – Enterprise - Zone résidentielle de village – entreprises à domicile



Scale / Echelle 1:6,000 approx.

© Parcel data is owned by Terranet Enterprises Inc. and its suppliers.  
All rights reserved. May not be reproduced without permission.  
Parcel data appartient à Terranet Enterprises Inc. et à ses fournisseurs.  
Tous droits réservés. Ne peut être reproduit sans autorisation.

Produced by Infrastructure Services and Community Sustainability /  
Planning Department / Urban Services / Mapping and Graphics  
Produit par Services d'infrastructure et Viabilité des collectivités/  
Urbanisme et Gestion de la croissance / Cartographie et Graphiques.