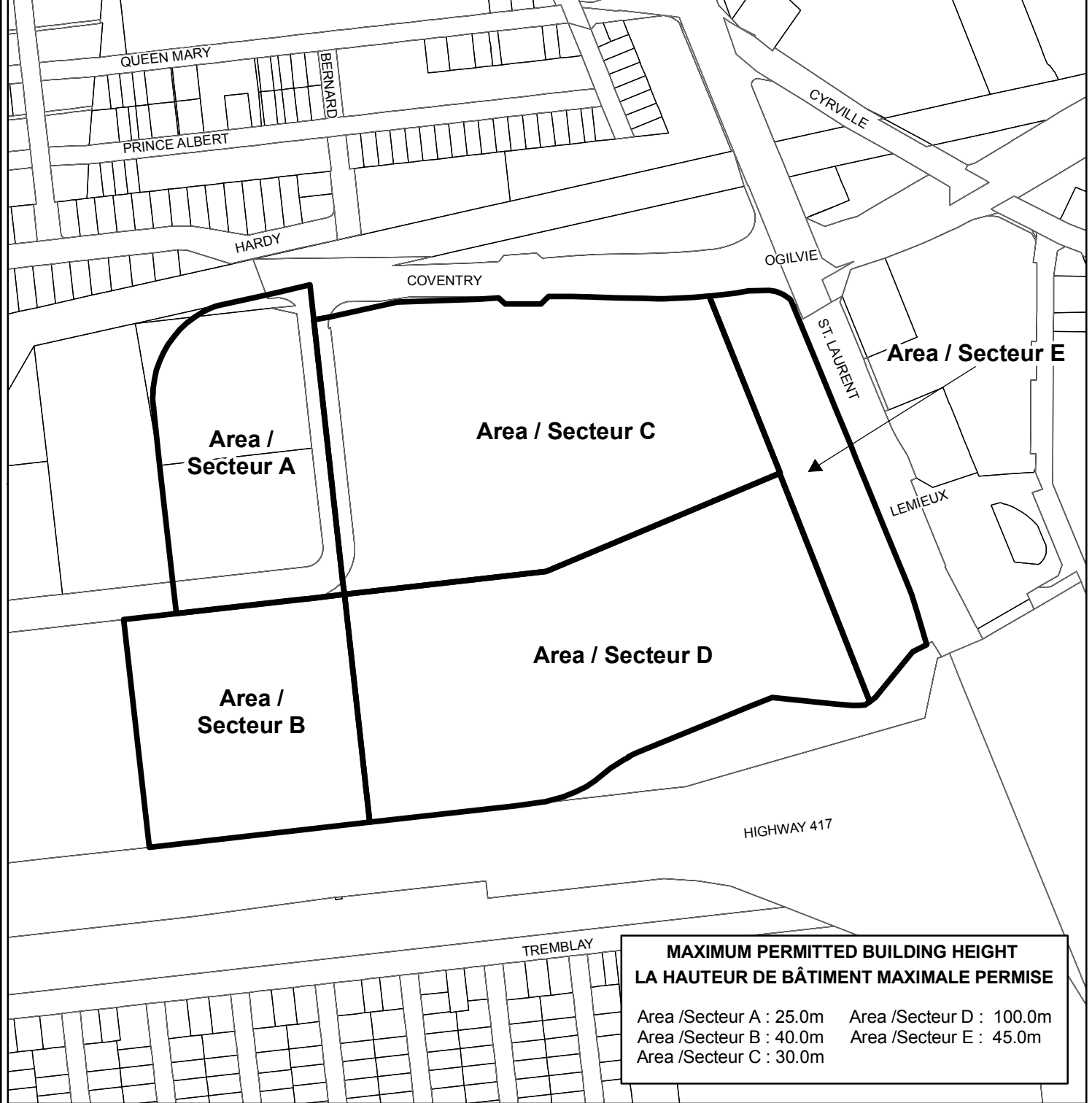



© Parcel data is owned by Teranet Enterprises Inc. and its suppliers  
 All rights reserved. May not be produced without permission  
 THIS IS NOT A PLAN OF SURVEY

© Parcel data appartient à Terranet Entreprises Inc. et à ses fournisseurs.  
 Tous droits réservés. Ne peut être reproduit sans autorisation.  
 CECI N'EST PAS UN PLAN D'ARPENTAGE



| MAXIMUM PERMITTED BUILDING HEIGHT<br>LA HAUTEUR DE BÂTIMENT MAXIMALE PERMISE |                          |
|--|--------------------------|
| Area /Secteur A : 25.0m  | Area /Secteur D : 100.0m |
| Area /Secteur B : 40.0m  | Area /Secteur E : 45.0m  |
| Area /Secteur C : 30.0m  |                          |



10-1366


M:\Zoning By-law\Scheds\

Produced by Infrastructure Services and Community Sustainability  
 Produit par le Services d'infrastructure et Viabilité des collectivités

**This is Schedule 263 to Zoning By-law No. 2008-250  
 Annexe 263 au Règlement de zonage n° 2008-250**

This is Attachment 2 to By-law Number 2010-351, passed November 22, 2010  
 Pièce jointe n° 2 du Règlement municipal n° 2010-351, adopté le 22 novembre 2010

Échelle  
 N.T.S.  
 Mètres



Scale  
 N.T.S.  
 Metres