









RECOMMENDED PLAN: WALKLEY ROAD MODIFICATIONS
PLAN RECOMMANDÉ: MODIFICATION AU CHEMIN WALKLEY



LEGEND:

-  EXISTING DRIVEWAYS
ENTRÉES DE COUR ACTUELLES
-  EXISTING SIDEWALK
TROTTOIR EXISTANT
-  EXISTING HOUSE
MAISON EXISTANTE
-  POTENTIAL MEDIAN
POSSIBILITÉ POUR LE TERRE-PLEIN
-  PROPOSED MULTI-USE PATHWAY
SENTIER POLYVALENT PROPOSÉ
-  EXISTING CURB
BORDURES DE RUE ACTUELLES
-  PROPOSED
PROPOSÉ
-  EXISTING PROPERTY LINE
LIMITÉ DE PROPRIÉTÉ EXISTANTES