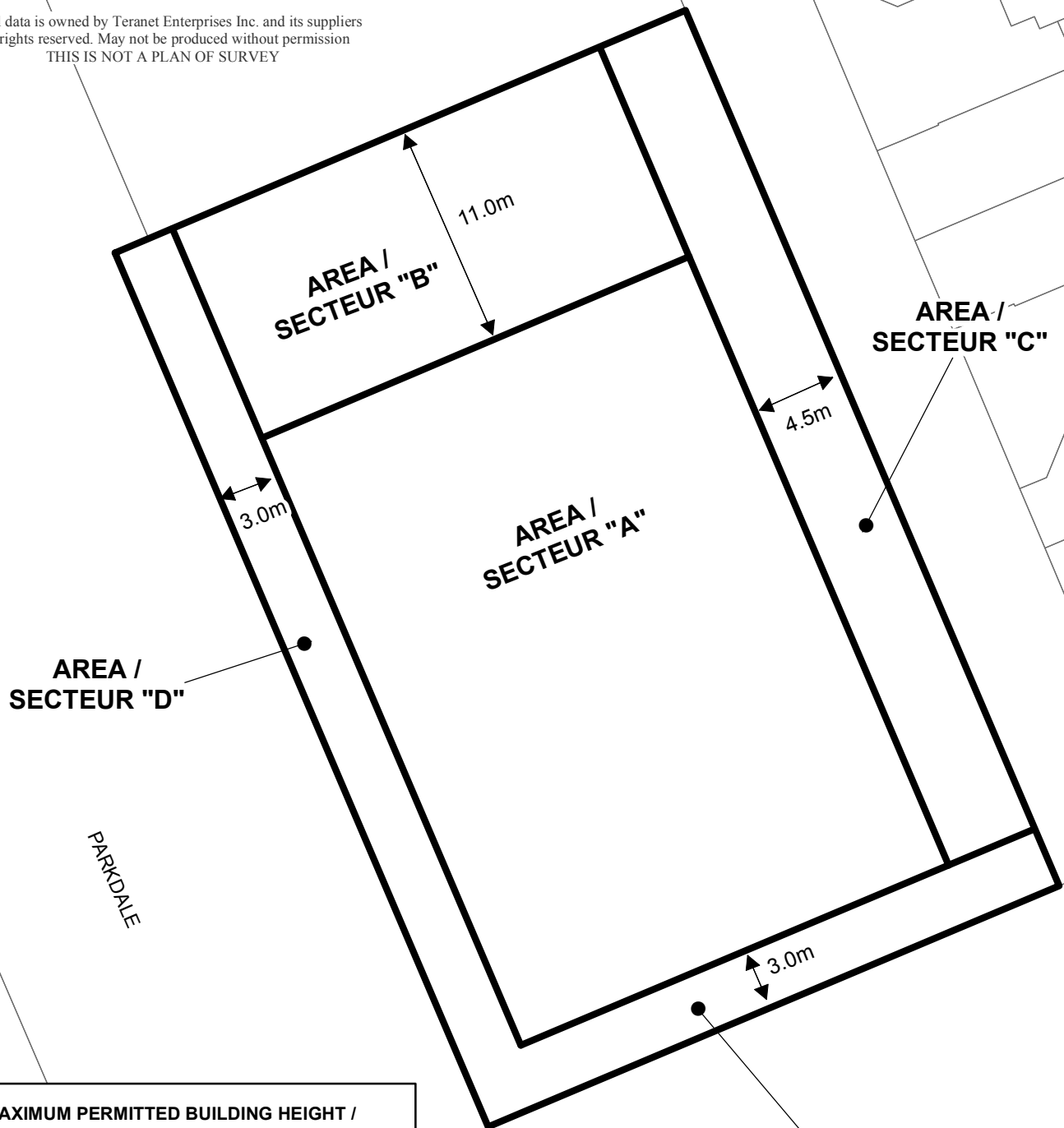



© Parcel data is owned by Teranet Enterprises Inc. and its suppliers
 All rights reserved. May not be produced without permission
 THIS IS NOT A PLAN OF SURVEY



MAXIMUM PERMITTED BUILDING HEIGHT / LA HAUTEUR DE BÂTIMENT MAXIMALE PERMISE	
Area /Secteur A :	97.0m
Area /Secteur B :	11.0m
Area /Secteur C :	7.0m
Area /Secteur D :	0.0m
Minimum required setbacks/ Retraits minimaux requis ↔	



D02-02-12-0064 | 13-0186-X


M:\Zoning_Bylaw\Schedules

Produced by Planning and Infrastructure Portfolio
 Produit par le Portefeuille urbanisme et infrastructure

**This is Schedule 300 to Zoning By-law No. 2008-250
 Annexe 300 au Règlement de zonage n° 2008-250**

This is Attachment 2 to By-law Number 2013-99, passed April 10, 2013
 Pièce jointe n° 2 du Règlement municipal n° 2013-99, adopté le 10 avril 2013

Échelle
N.T.S.
Mètres



Scale
N.T.S.
Metres