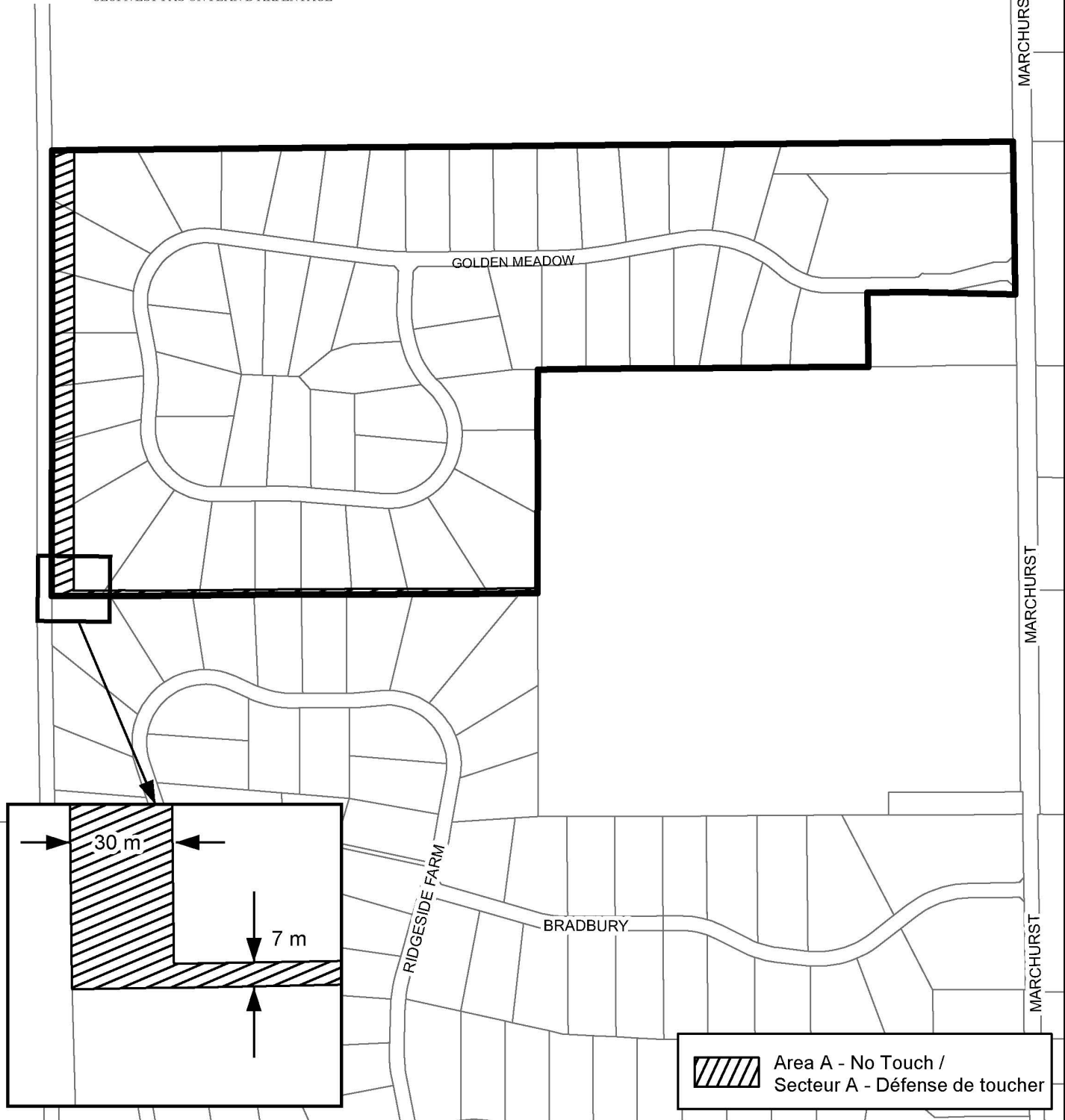



© Parcel data is owned by Teranet Enterprises Inc. and its suppliers  
 All rights reserved. May not be produced without permission  
 THIS IS NOT A PLAN OF SURVEY

© Parcel data appartient à Terranet Entreprises Inc. et à ses fournisseurs.  
 Tous droits réservés. Ne peut être reproduit sans autorisation.  
 CE CI N'EST PAS UN PLAN D'ARPENTAGE



 Area A - No Touch /  
 Secteur A - Défense de toucher



D02-02-13-0026 14-1320-X / 045331703


M:\Zoning\_Bylaw\Schedules\

Produced by Infrastructure Services  
 and Community Sustainability  
 Produit par le Services d'infrastructure  
 et Viabilité des collectivités

**This is Schedule 328 to Zoning By-law No. 2008-250**  
**Annexe 328 au Règlement de zonage n° 2008-250**

This is Attachment 2 to OMB Order PL131071, ordered July 3, 2014  
 Ce document constitue l'annexe 2 à l'ordonnance de la CAMO no PL131071,  
 datée du 3 juillet 2014

Échelle  
 N.T.S.  
 Mètres



Scale  
 N.T.S.  
 Metres