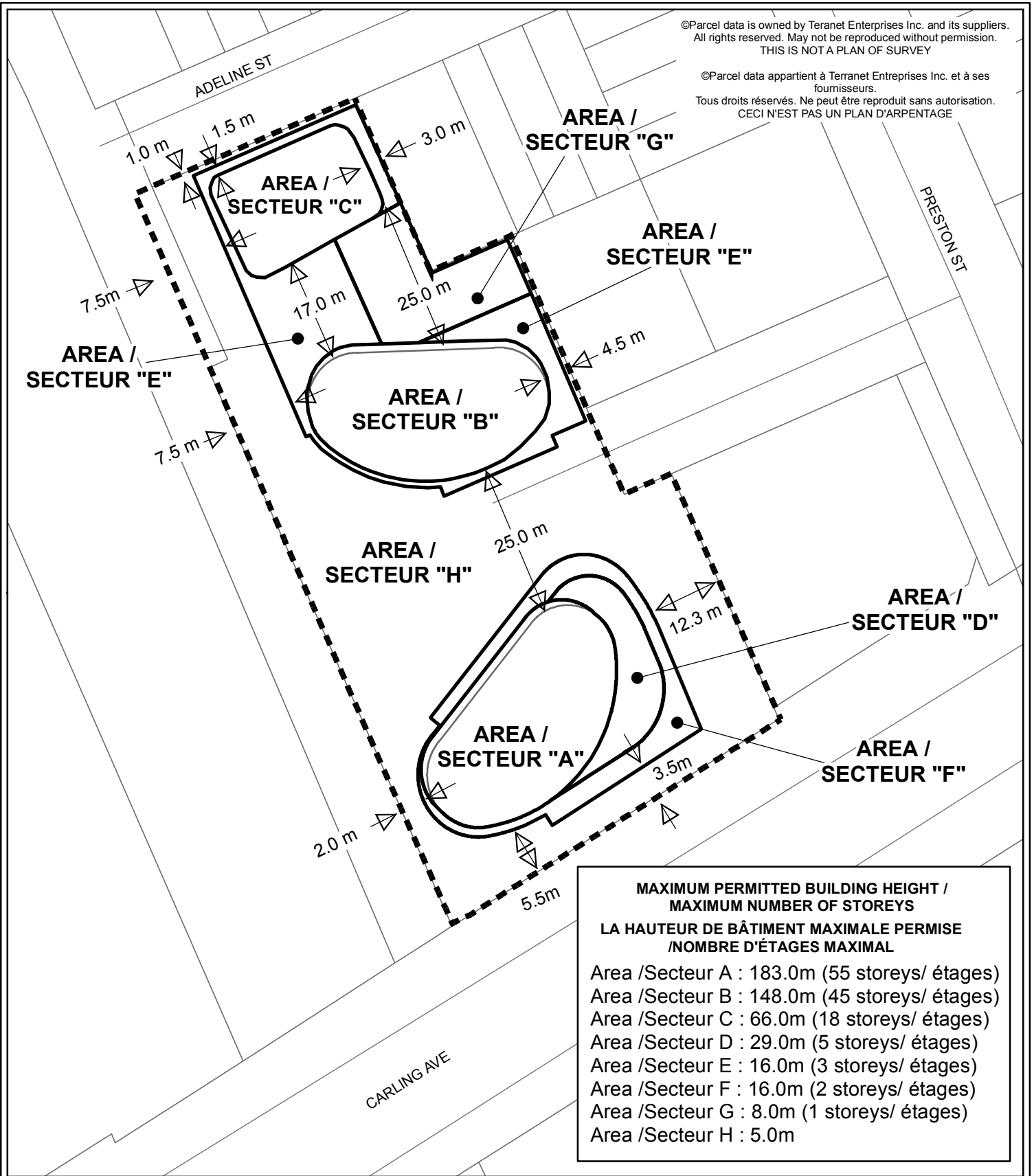



©Parcel data is owned by Teranet Enterprises Inc. and its suppliers.
All rights reserved. May not be reproduced without permission.
THIS IS NOT A PLAN OF SURVEY

©Parcel data appartient à Terranet Entreprises Inc. et à ses fournisseurs.
Tous droits réservés. Ne peut être reproduit sans autorisation.
CECI N'EST PAS UN PLAN D'ARPENTAGE



MAXIMUM PERMITTED BUILDING HEIGHT / MAXIMUM NUMBER OF STOREYS
LA HAUTEUR DE BÂTIMENT MAXIMALE PERMISE /NOMBRE D'ÉTAGES MAXIMAL
Area /Secteur A : 183.0m (55 storeys/ étages)
Area /Secteur B : 148.0m (45 storeys/ étages)
Area /Secteur C : 66.0m (18 storeys/ étages)
Area /Secteur D : 29.0m (5 storeys/ étages)
Area /Secteur E : 16.0m (3 storeys/ étages)
Area /Secteur F : 16.0m (2 storeys/ étages)
Area /Secteur G : 8.0m (1 storeys/ étages)
Area /Secteur H : 5.0m



D02-02-13-0029 | 15-0313-Y


M:\Zoning_Bylaws\schedules

Produced by Planning and Infrastructure Portfolio
Produit par le Portefeuille urbanisme et infrastructure

This is Schedule 336 to Zoning By-law No. 2008-250
Annexe 336 au Règlement de zonage n° 2008-250

This is Attachment 2 to By-law Number 2015-265, passed August 26, 2015
Pièce jointe n° 2 du Règlement municipal n° 2015-265, adopté le 26 août 2015

Échelle
N.T.S.
Mètres



Scale
N.T.S.
Metres