



Lands where restrictions on permitted projection above the building height limits apply
 Biens-fonds sur lesquels des restrictions s'appliquent en matière de saillies au-dessus de la limite de hauteur du bâtiment

176

Number indicates maximum building height above sea level
 Tel qu'indiqué par le numéro figurant sur l'îlot, la hauteur de bâtiment maximale permise au-dessus du niveau du sol

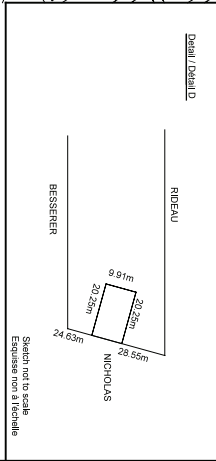
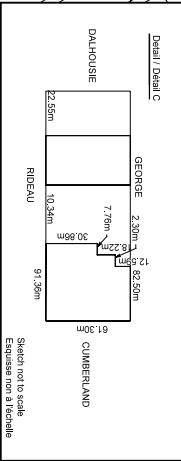
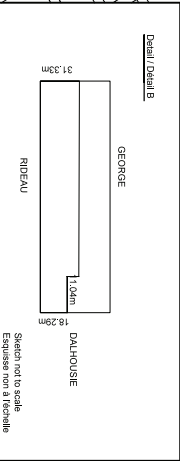
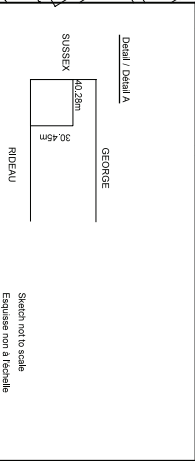


Produced by Infrastructure Services and Community Sustainability
 Produit par le Service d'infrastructure et de Viabilité des collectivités

This is Schedule 11 to Zoning By-law 2008-250
 Annexe 11 au Règlement de zonage n° 2008-250

This is Attachment 12 to By-law Number 2009-164, passed the May 13, 2009
 Pièce jointe n° 12 du Règlement municipal n° 2009-164, adopté le mai 13 2009

M:\ZONING_BYLAW\SCHEDULE11.ES\SCHEDULE.011



Scale
 N 7° 55'
 Metres



Echelle
 Nord
 Mètres