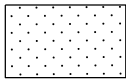


Booth panorama
Panorama de la rue Booth

Co-ordinates *
Coordonnées

	East Est	North Nord	Elevation Élévation
1 =	366,249.5	5,030,994.7	57.09
2 =	366,550.5	5,301,156.7	na
3 =	366,506.9	5,031,305.3	na



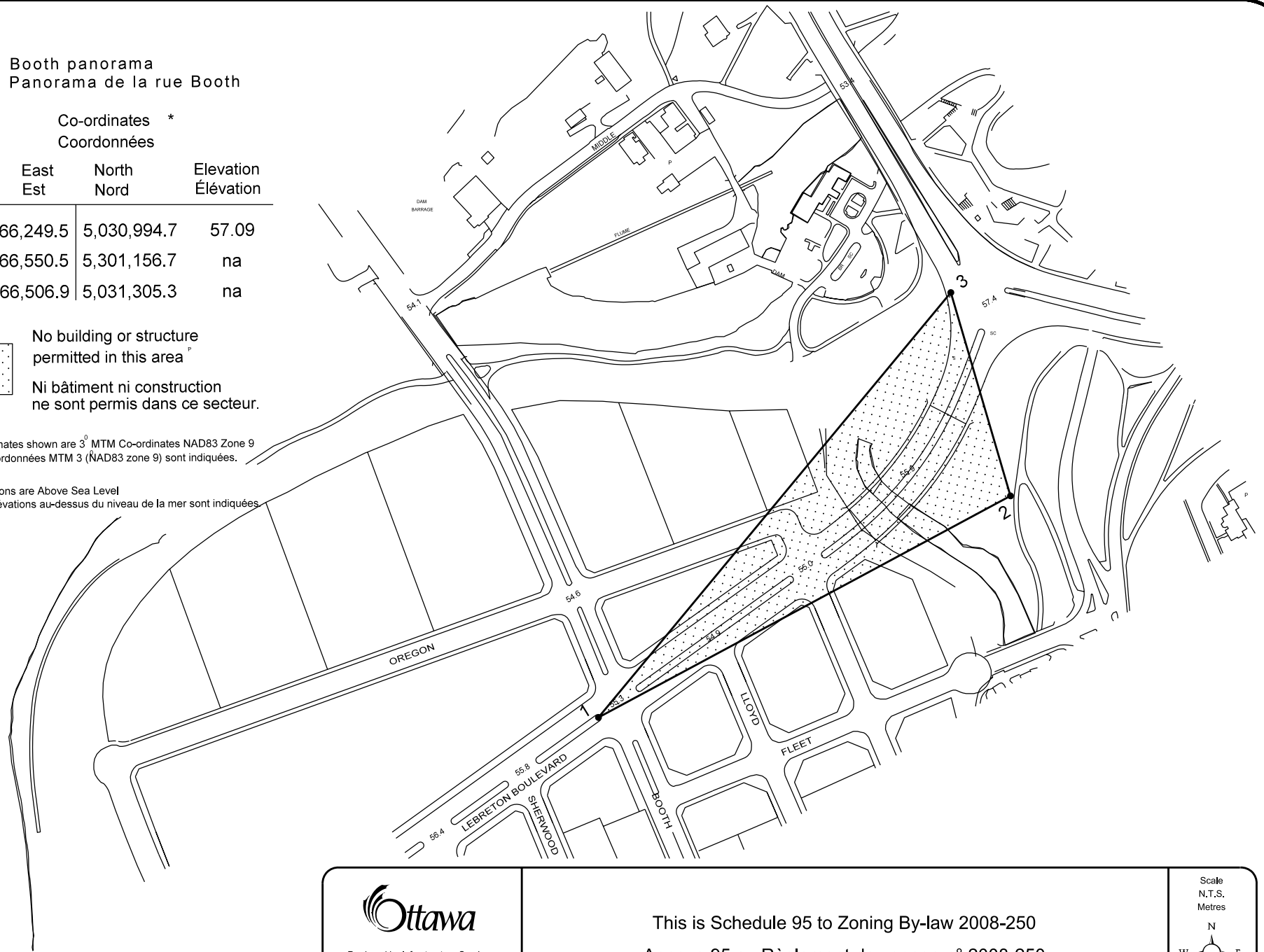
No building or structure
permitted in this area^P

Ni bâtiment ni construction
ne sont permis dans ce secteur.

*Co-ordinates shown are 3^d MTM Co-ordinates NAD83 Zone 9
Les coordonnées MTM 3 (NAD83 zone 9) sont indiquées.

Elevations are Above Sea Level
Les élévations au-dessus du niveau de la mer sont indiquées

OTTAWA RIVER



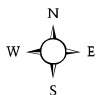
Produced by Infrastructure Services
and Community Sustainability

Produit par le Services d'infrastructure
et Viabilité des collectivités

This is Schedule 95 to Zoning By-law 2008-250
Annexe 95 au Règlement de zonage n° 2008-250

M:\ZONING_BYLAWS\SCHEDULES\ORIGINALS\SCHEDULE_095

Scale
N.T.S.
Metres



Échelle
N.T.S.
Mètres