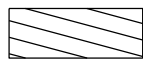
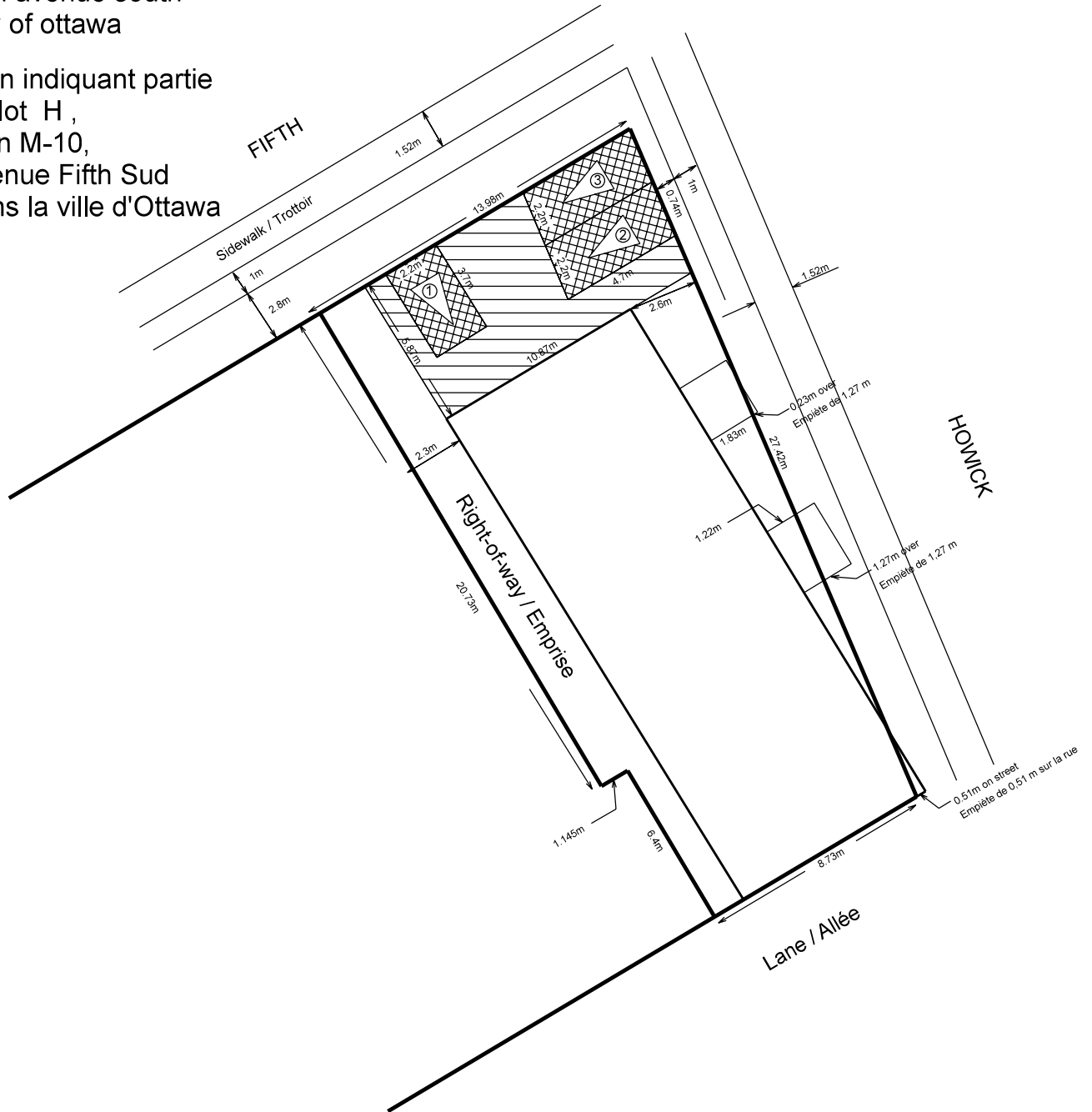



Plan showing
part lot H plan M-10
Fifth avenue south
City of Ottawa

Plan indiquant partie
du lot H,
plan M-10,
avenue Fifth Sud
dans la ville d'Ottawa



Landscaped area
Espace paysagé



Front yard parking spaces
Places de stationnement dans la cour avant



Produced by Infrastructure Services
and Community Sustainability

Produit par les Services d'infrastructure
et Viabilité des collectivités

This is Schedule 163 to Zoning By-law 2008-250
Annexe 163 au Règlement de zonage n° 2008-250

M:\ZONING_BYLAWS\SCHEDULES\ORIGINALS\SCHEDULE_163

Scale
N.T.S.
Mètres



Échelle
N.T.S.
Mètres