



Prepared by:  
 Planning, Infrastructure and Economic Development Department,  
 Geomatics, Mapping and Graphics Unit



Préparé par: Services de la planification,  
 de l'infrastructure et du développement économique,  
 Unité des Géomatiques, cartographies et graphiques

D01-01-16-0014      16-0445-A

I:\AAS\Staff\Sheila\OPAs\2016\OPA LEAR\Map E1.mxd

Revision:                      Rev #:

© Parcel data is owned by Terranet Enterprises Inc. and its suppliers.  
 All rights reserved. May not be reproduced without permission.  
 Parcel data appartient à Terranet Enterprises Inc. et à ses fournisseurs.  
 Tous droits réservés. Ne peut être reproduit sans autorisation.

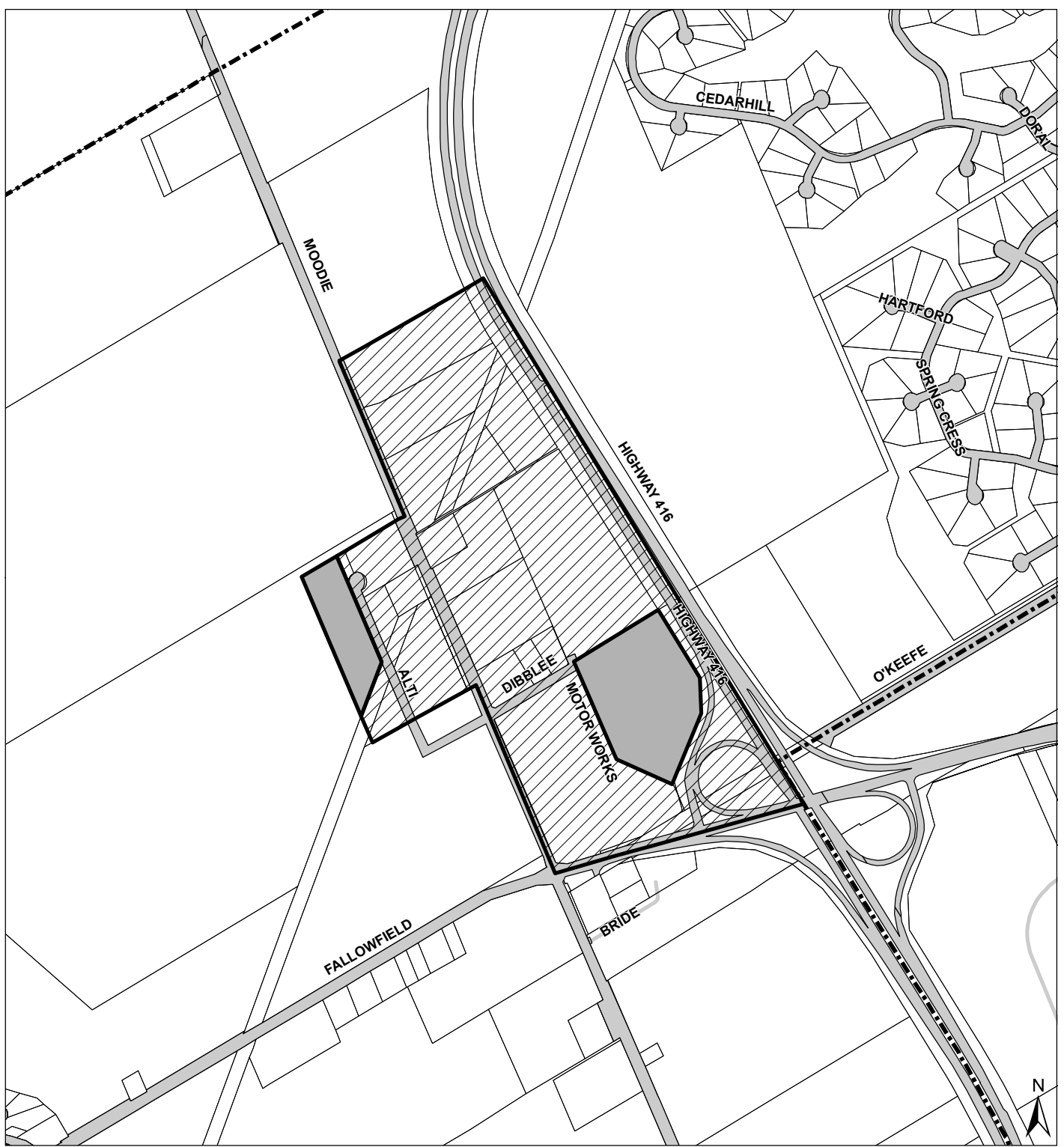
Scale - N.T.S. / Echelle N.A.E.

**SCHEDULE E1 to  
 AMENDMENT NO. 1**  
 to the OFFICIAL PLAN  
 for the CITY OF OTTAWA  
**Amending Schedule A**  
 Rural Policy Plan

**ANNEXE E1 de  
 L' AMENDEMENT No. 1**  
 au PLAN OFFICIEL  
 de la VILLE D'OTTAWA  
**Modifiant l'Annexe A**  
 Plan des politiques en milieu rural



LANDS REDESIGNATED FROM "CARP ROAD CORRIDOR RURAL EMPLOYMENT AREA" TO "RURAL EMPLOYMENT AREA"  
 TERRES DONT LA DÉSIGNATION EST PASSÉE DE « ZONE RURALE D'EMPLOI DU COULOIR ROUTIER DE CARP »  
 À « ZONE RURALE D'EMPLOI »



Prepared by:  
Planning, Infrastructure and Economic Development Department,  
Geomatics, Mapping and Graphics Unit



Préparé par: Services de la planification,  
de l'infrastructure et du développement économique,  
Unité des Géomatiques, cartographies et graphiques

D01-01-16-0014

16-0445-A

I:\AAS\Staff\Sheila\OPAs\2016\OPA LEAR\Map E2.mxd

Revision:




Rev #:

© Parcel data is owned by Terranet Enterprises Inc. and its suppliers.  
All rights reserved. May not be reproduced without permission.  
Parcel data appartient à Terranet Enterprises Inc. et à ses fournisseurs.  
Tous droits réservés. Ne peut être reproduit sans autorisation.

Scale - N.T.S. / Echelle N.A.E.

**SCHEDULE E2 to  
AMENDMENT NO.**  
to the OFFICIAL PLAN  
for the CITY OF OTTAWA  
**Amending Schedule A**  
Rural Policy Plan

**ANNEXE E2 de  
L' AMENDEMENT No.**  
au PLAN OFFICIEL  
de la VILLE D'OTTAWA  
**Modifiant l'Annexe A**  
Plan des politiques en milieu rural

-  LANDS REDESIGNATED FROM "LIMESTONE RESOURCE AREA" TO "RURAL EMPLOYMENT AREA"  
TERRES DONT LA DÉSIGNATION EST PASSÉE DE « ZONE DE RESSOURCES CALCAIRES » À « ZONE RURALE D'EMPLOI »
-  LANDS REDESIGNATED FROM "GENERAL RURAL AREA" TO "RURAL EMPLOYMENT AREA"  
TERRES DONT LA DÉSIGNATION EST PASSÉE DE « ZONE RURALE GÉNÉRALE » À « ZONE RURALE D'EMPLOI »
-  EXISTING URBAN BOUNDARY /  
LIMITES DU SECTEUR URBAIN EXISTANTE



Prepared by:  
 Planning, Infrastructure and Economic Development Department,  
 Geomatics, Mapping and Graphics Unit



Préparé par: Services de la planification,  
 de l'infrastructure et du développement économique,  
 Unité des Géomatiques, cartographies et graphiques

D01-01-16-0014

16-0445-A

I:\AAS\Staff\Sheila\OPAs\2016\OPA LEAR\Map E3.mxd

Revision:

Rev #:

© Parcel data is owned by Terranet Enterprises Inc. and its suppliers.  
 All rights reserved. May not be reproduced without permission.  
 Parcel data appartient à Terranet Enterprises Inc. et à ses fournisseurs.  
 Tous droits réservés. Ne peut être reproduit sans autorisation.

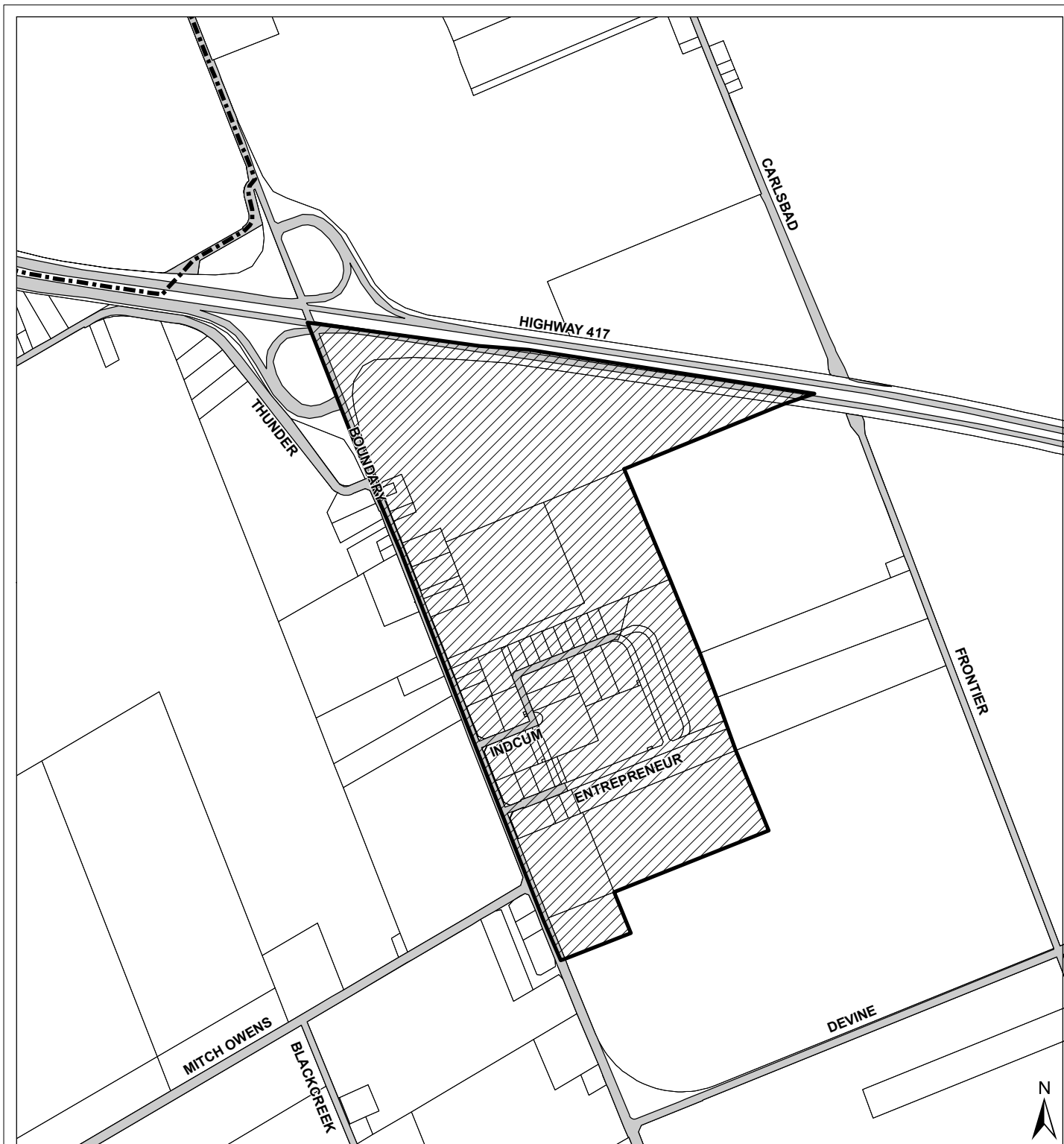
Scale - N.T.S. / Echelle N.A.E.

**SCHEDULE E3 to  
 AMENDMENT NO.**  
 to the OFFICIAL PLAN  
 for the CITY OF OTTAWA  
**Amending Schedule A**  
 Rural Policy Plan

**ANNEXE E3 de  
 L' AMENDEMENT No.**  
 au PLAN OFFICIEL  
 de la VILLE D'OTTAWA  
**Modifiant l'Annexe A**  
 Plan des politiques en milieu rural



LANDS REDESIGNATED FROM "GENERAL RURAL AREA" TO "RURAL EMPLOYMENT AREA"  
 TERRES DONT LA DÉSIGNATION EST PASSÉE DE « ZONE RURALE GÉNÉRALE » À « ZONE RURALE D'EMPLOI »



Prepared by:  
 Planning, Infrastructure and Economic Development Department,  
 Geomatics, Mapping and Graphics Unit



Préparé par: Services de la planification,  
 de l'infrastructure et du développement économique,  
 Unité des Géomatiques, cartographies et graphiques

D01-01-16-0014      16-0445-A

I:\AAS\Staff\Sheila\OPAs2016\OPA LEAR\Map E4.mxd

Revision:                      Rev #:

© Parcel data is owned by Terranet Enterprises Inc. and its suppliers.  
 All rights reserved. May not be reproduced without permission.  
 Parcel data appartient à Terranet Enterprises Inc. et à ses fournisseurs.  
 Tous droits réservés. Ne peut être reproduit sans autorisation.

Scale - N.T.S. / Echelle N.A.E.

**SCHEDULE E4 to  
 AMENDMENT NO.  
 16-0445-A**  
 to the OFFICIAL PLAN  
 for the CITY OF OTTAWA  
**Amending Schedule A**  
 Rural Policy Plan

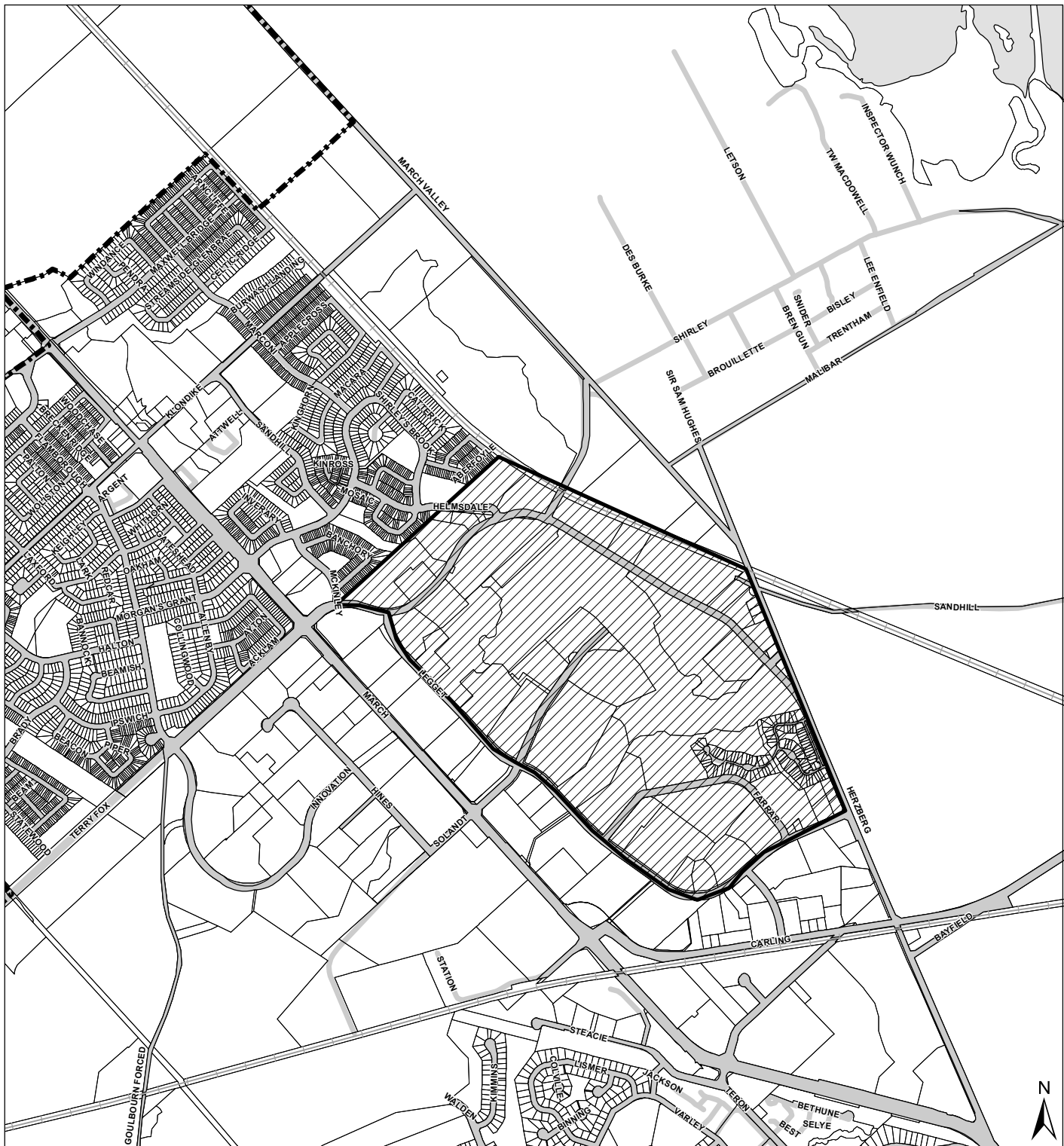
**ANNEXE E4 de  
 L' AMENDEMENT No.  
 16-0445-A**  
 au PLAN OFFICIEL  
 de la VILLE D'OTTAWA  
**Modifiant l'Annexe A**  
 Plan des politiques en milieu rural



LANDS REDESIGNATED FROM "GENERAL RURAL AREA" TO "RURAL EMPLOYMENT AREA"  
 TERRES DONT LA DÉSIGNATION EST PASSÉE DE « ZONE RURALE GÉNÉRALE » À « ZONE RURALE D'EMPLOI »



EXISTING URBAN BOUNDARY /  
 LIMITES DU SECTEUR URBAIN EXISTANTE



Prepared by:  
 Planning, Infrastructure and Economic Development Department,  
 Geomatics, Mapping and Graphics Unit



Préparé par: Services de la planification,  
 de l'infrastructure et du développement économique,  
 Unité des Géomatiques, cartographies et graphiques

D01-01-16-0014      16-0445-A

I:\AAS\Staff\Sheila\OPAs2016\OPA LEAR\Map E5.mxd

Revision:                      Rev #:

© Parcel data is owned by Terranet Enterprises Inc. and its suppliers.  
 All rights reserved. May not be reproduced without permission.  
 Parcel data appartient à Terranet Enterprises Inc. et à ses fournisseurs.  
 Tous droits réservés. Ne peut être reproduit sans autorisation.

Scale - N.T.S. / Echelle N.A.E.

**SCHEDULE E5 to  
 AMENDMENT NO.**  
 to the OFFICIAL PLAN  
 for the CITY OF OTTAWA  
**Amending Schedule B  
 Urban Policy Plan**

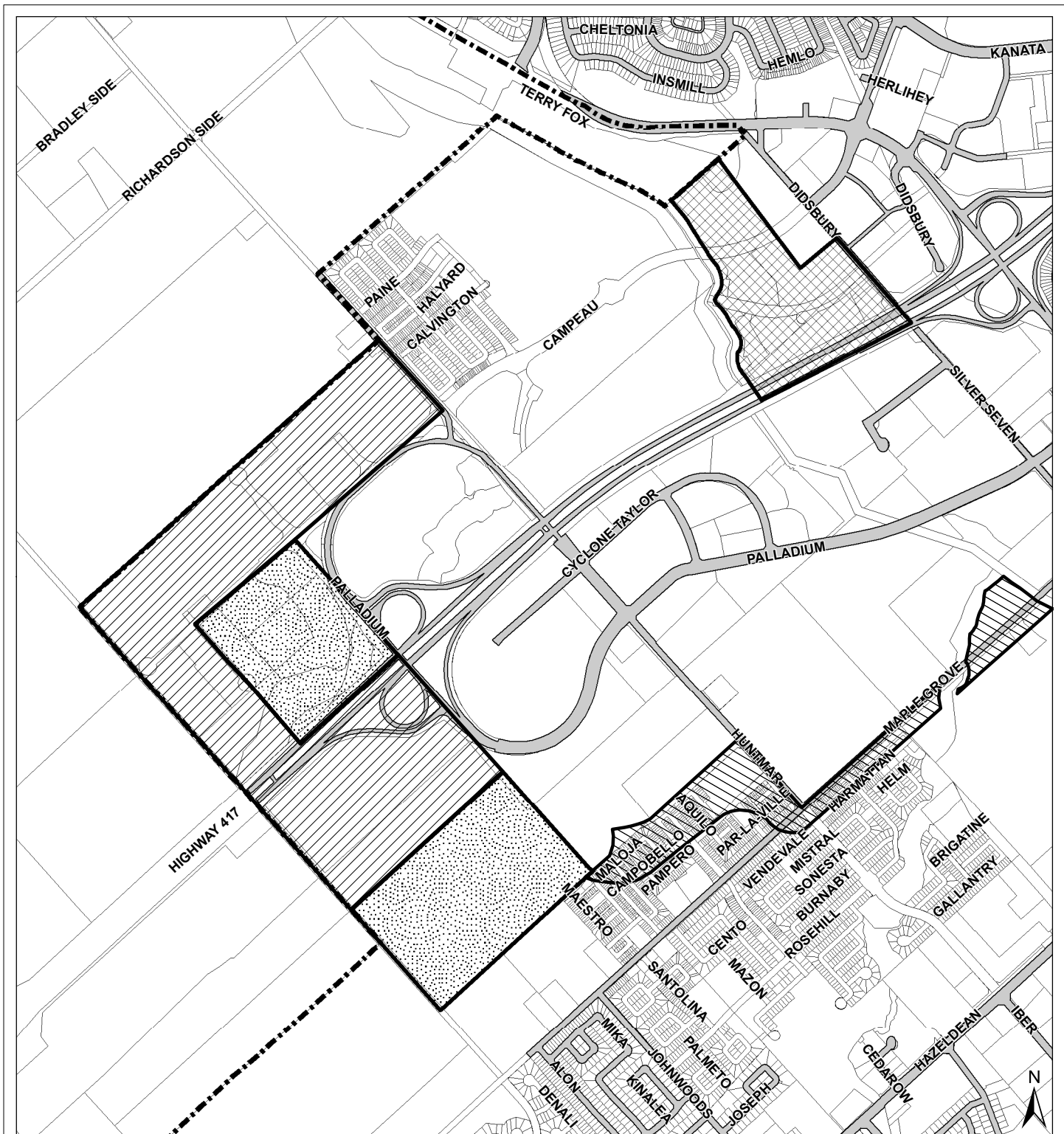
**ANNEXE E5 de  
 L' AMENDEMENT No.**  
 au PLAN OFFICIEL  
 de la VILLE D'OTTAWA  
**Modifiant l'Annexe B  
 Plan des politiques en milieu urbain**



LANDS REDESIGNATED FROM "ENTERPRISE AREA" TO "URBAN EMPLOYMENT AREA"  
 TERRES DONT LA DÉSIGNATION EST PASSÉE DE « SECTEUR D'ENTREPRISES » À « ZONE D'EMPLOI URBAINE »



EXISTING URBAN BOUNDARY /  
 LIMITES DU SECTEUR URBAIN EXISTANTE



Prepared by:  
Planning, Infrastructure and Economic Development Department,  
Geomatics, Mapping and Graphics Unit



Préparé par: Services de la planification,  
de l'infrastructure et du développement économique,  
Unité des Géomatiques, cartographies et graphiques

D01-01-16-0014 16-0445-A

I:\AAS\Staff\Sheila\OPAs2016\OPA LEAR\Map E6.mxd






Revision: Rev #:

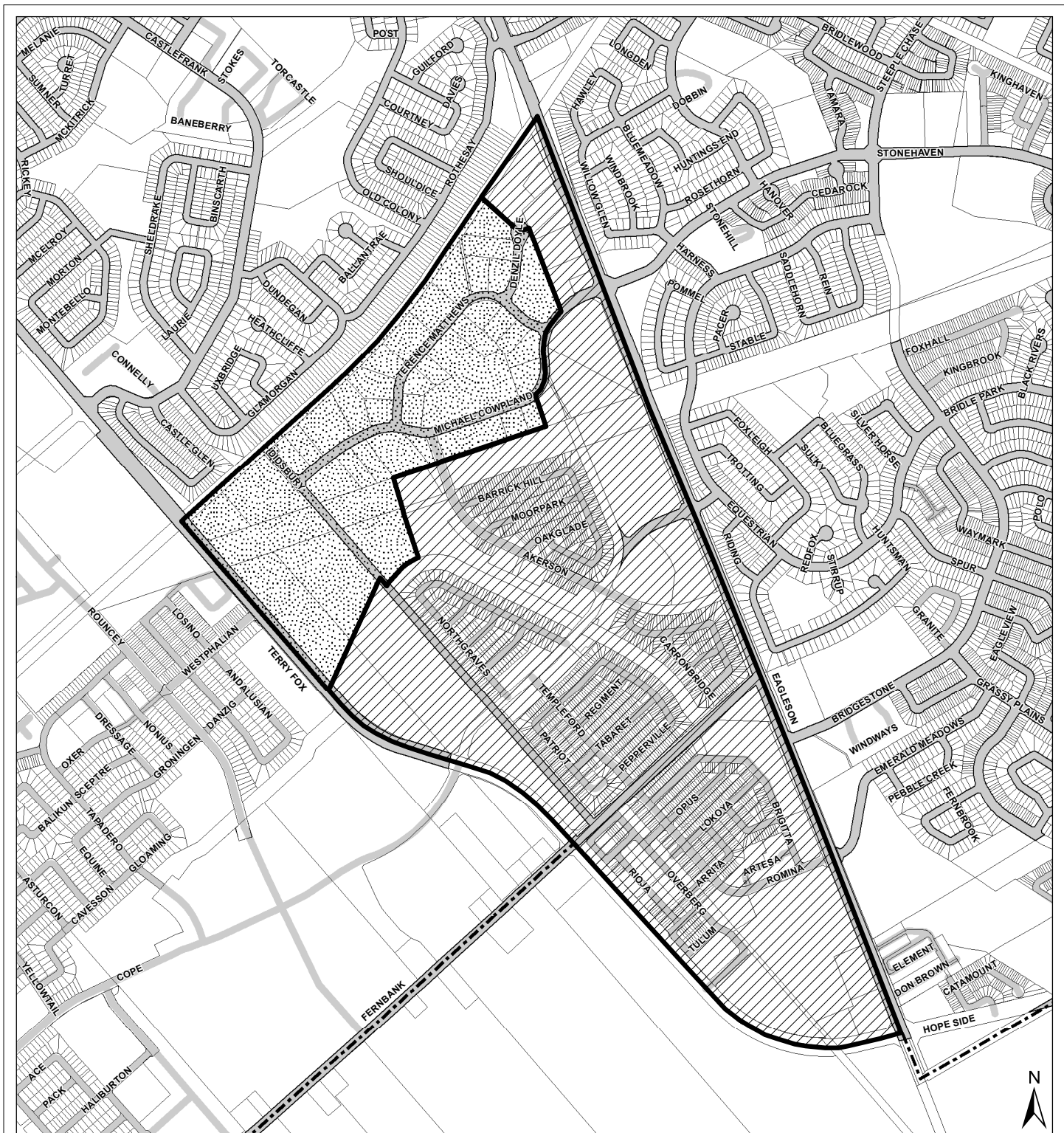
© Parcel data is owned by Terranet Enterprises Inc. and its suppliers.  
All rights reserved. May not be reproduced without permission.  
Parcel data appartient à Terranet Enterprises Inc. et à ses fournisseurs.  
Tous droits réservés. Ne peut être reproduit sans autorisation.

Scale - N.T.S. / Echelle N.A.E.

**SCHEDULE E6 to  
AMENDMENT NO.  
to the OFFICIAL PLAN  
for the CITY OF OTTAWA  
Amending Schedule B  
Urban Policy Plan**

**ANNEXE E6 de  
L' AMENDEMENT No.  
au PLAN OFFICIEL  
de la VILLE D'OTTAWA  
Modifiant l'Annexe B  
Plan des politiques en milieu urbain**

-  LANDS REDESIGNATED FROM "ENTERPRISE AREA" TO "URBAN EMPLOYMENT AREA"  
TERRES DONT LA DÉSIGNATION EST PASSÉE DE « SECTEUR D'ENTREPRISES » À « ZONE D'EMPLOI URBAINE »
-  LANDS REDESIGNATED FROM "ENTERPRISE AREA" TO "GENERAL URBAN AREA"  
TERRES DONT LA DÉSIGNATION EST PASSÉE DE « SECTEUR D'ENTREPRISES » À « ZONE URBAINE GÉNÉRALE »
-  LANDS REDESIGNATED FROM "ENTERPRISE AREA" TO "MIXED USE CENTRE"  
TERRES DONT LA DÉSIGNATION EST PASSÉE DE « SECTEUR D'ENTREPRISES » À « CENTRE POLYVALENT »
-  LANDS REDESIGNATED FROM "MIXED USE CENTRE" TO "GENERAL URBAN AREA"  
TERRAINS DONT LA DÉSIGNATION DOIT PASSER DE « CENTRE POLYVALENT » À « ZONE URBAINE GÉNÉRALE »
-  EXISTING URBAN BOUNDARY / LIMITES DU SECTEUR URBAIN EXISTANTE



Prepared by:  
Planning, Infrastructure and Economic Development Department,  
Geomatics, Mapping and Graphics Unit



Préparé par: Services de la planification,  
de l'infrastructure et du développement économique,  
Unité des Géomatiques, cartographies et graphiques

D01-01-16-0014 16-0445-A

I:\AAS\Staff\Sheila\OPs\2016\OPA LEAR\Map E7.mxd

Revision: Rev #:

Parcel data is owned by Terranet Enterprises Inc. and its suppliers.  
All rights reserved. May not be reproduced without permission.  
Parcel data appartient à Terranet Enterprises Inc. et à ses fournisseurs.  
Tous droits réservés. Ne peut être reproduit sans autorisation.

Scale - N.T.S. / Echelle N.A.E.

**SCHEDULE E7 to  
AMENDMENT NO.**  
to the OFFICIAL PLAN  
for the CITY OF OTTAWA  
**Amending Schedule B**  
Urban Policy Plan

**ANNEXE E7 de  
L' AMENDEMENT No.**  
au PLAN OFFICIEL  
de la VILLE D'OTTAWA  
**Modifiant l'Annexe B**  
Plan des politiques en milieu urbain



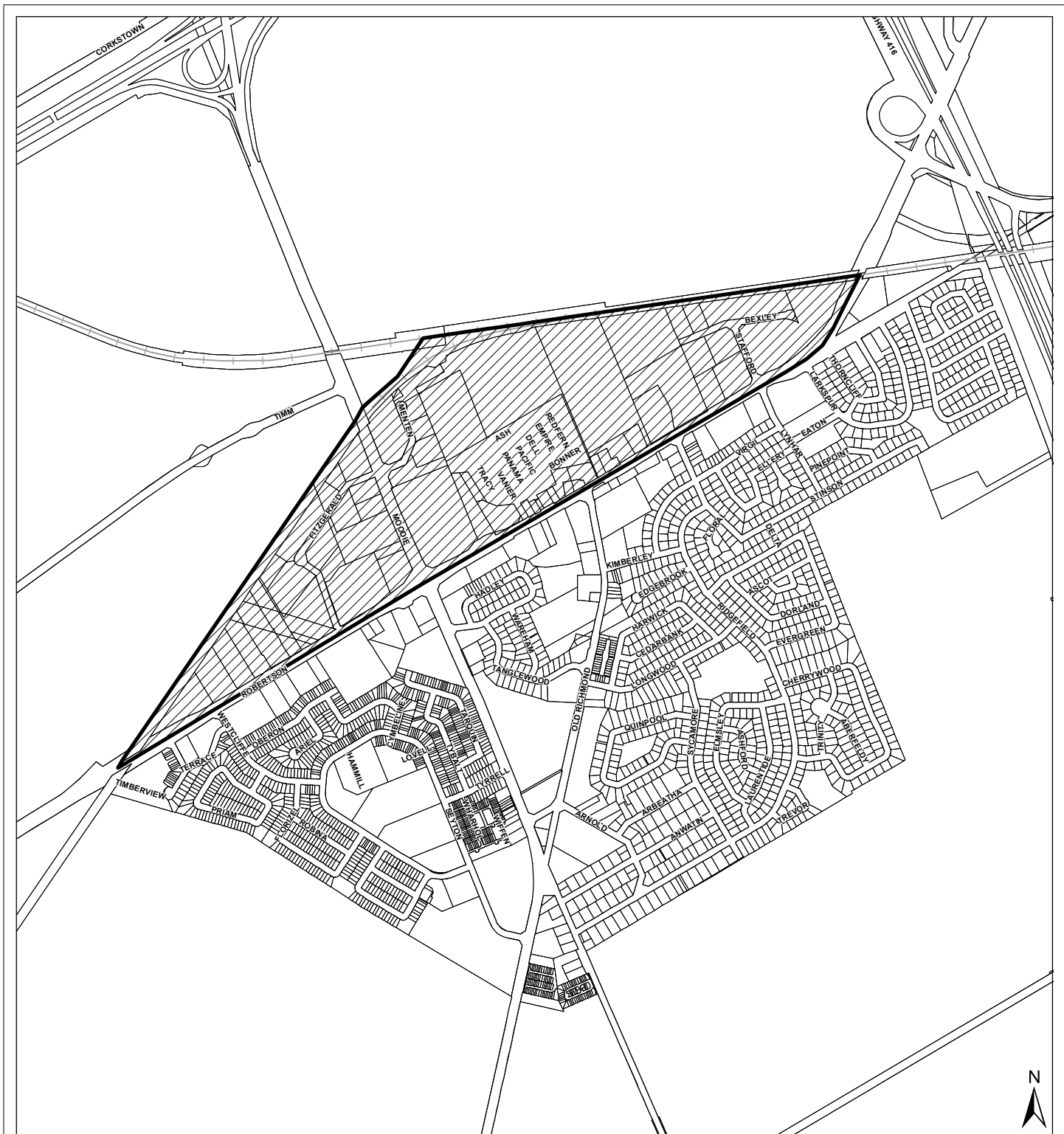
LANDS REDESIGNATED FROM "ENTERPRISE AREA" TO "GENERAL URBAN AREA"  
TERRES DONT LA DÉSIGNATION EST PASSÉE DE « SECTEUR D'ENTREPRISES » À « ZONE URBAINE GÉNÉRALE »



LANDS REDESIGNATED FROM "ENTERPRISE AREA" TO "URBAN EMPLOYMENT AREA"  
TERRES DONT LA DÉSIGNATION EST PASSÉE DE « SECTEUR D'ENTREPRISES » À « ZONE D'EMPLOI URBAINE »



EXISTING URBAN BOUNDARY /  
LIMITES DU SECTEUR URBAIN EXISTANTE



Prepared by:  
 Planning, Infrastructure and Economic Development Department,  
 Geomatics, Mapping and Graphics Unit



Préparé par: Services de la planification,  
 de l'infrastructure et du développement économique,  
 Unité des Géomatiques, cartographies et graphiques

D01-01-16-0014      16-0445-A

I:\AAS\Staff\Sheila\OPAs2016\OPA LEAR\Map E8.mxd

Revision:                      Rev #:

© Parcel data is owned by Terranet Enterprises Inc. and its suppliers.  
 All rights reserved. May not be reproduced without permission.  
 Parcel data appartient à Terranet Enterprises Inc. et à ses fournisseurs.  
 Tous droits réservés. Ne peut être reproduit sans autorisation.

Scale - N.T.S. / Echelle N.A.E.

**SCHEDULE E8 to  
 AMENDMENT NO.**  
 to the OFFICIAL PLAN  
 for the CITY OF OTTAWA  
**Amending Schedule B**  
 Urban Policy Plan



LANDS REDESIGNATED FROM "ENTERPRISE AREA" TO "URBAN EMPLOYMENT AREA"  
 TERRES DONT LA DÉSIGNATION EST PASSÉE DE « SECTEUR D'ENTREPRISES » À « ZONE D'EMPLOI URBAINE »

**ANNEXE E8 de  
 L' AMENDEMENT No.**  
 au PLAN OFFICIEL  
 de la VILLE D'OTTAWA  
**Modifiant l'Annexe B**  
 Plan des politiques en milieu urbain





Prepared by:  
 Planning, Infrastructure and Economic Development Department,  
 Geomatics, Mapping and Graphics Unit



Préparé par: Services de la planification,  
 de l'infrastructure et du développement économique,  
 Unité des Géomatiques, cartographies et graphiques

D01-01-16-0014      16-0445-A

I:\AAS\Staff\Sheila\OPAs2016\OPA LEAR\Map E9.mxd

Revision:                      Rev #:

© Parcel data is owned by Terranet Enterprises Inc. and its suppliers.  
 All rights reserved. May not be reproduced without permission.  
 Parcel data appartient à Terranet Enterprises Inc. et à ses fournisseurs.  
 Tous droits réservés. Ne peut être reproduit sans autorisation.

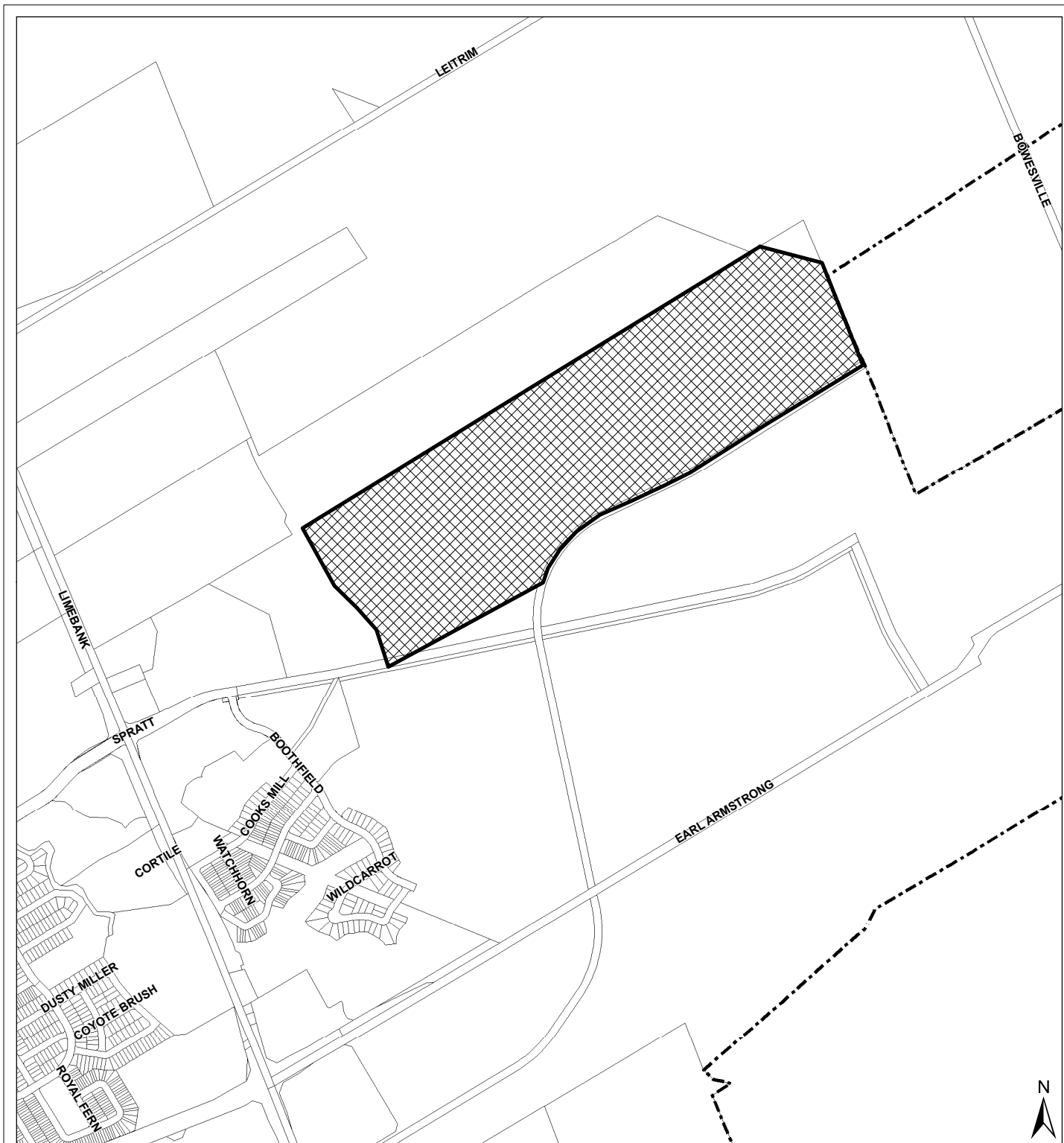
Scale - N.T.S. / Echelle N.A.E.

**SCHEDULE E9 to  
 AMENDMENT NO.**  
 to the OFFICIAL PLAN  
 for the CITY OF OTTAWA  
**Amending Schedule B**  
 Urban Policy Plan

**ANNEXE E9 de  
 L' AMENDEMENT No.**  
 au PLAN OFFICIEL  
 de la VILLE D'OTTAWA  
**Modifiant l'Annexe B**  
 Plan des politiques en milieu urbain



LANDS REDESIGNATED FROM "EMPLOYMENT AREA" TO "GENERAL URBAN AREA"  
 TERRES DONT LA DÉSIGNATION EST PASSÉE DE « SECTEUR D'ENTREPRISES » À « ZONE URBAINE GÉNÉRALE »



Prepared by:  
 Planning, Infrastructure and Economic Development Department,  
 Geomatics, Mapping and Graphics Unit



Préparé par: Services de la planification,  
 de l'infrastructure et du développement économique,  
 Unité des Géomatiques, cartographies et graphiques

D01-01-16-0014

16-0445-A

I:\AAS\Staff\Sheila\OPAs2016\OPA LEAR\Map E10.mxd

Revision:

Rev #:

© Parcel data is owned by Terranet Enterprises Inc. and its suppliers.  
 All rights reserved. May not be reproduced without permission.  
 Parcel data appartient à Terranet Enterprises Inc. et à ses fournisseurs.  
 Tous droits réservés. Ne peut être reproduit sans autorisation.

Scale - N.T.S. / Echelle N.A.E.

**SCHEDULE E10 to  
 AMENDMENT NO.**  
 to the OFFICIAL PLAN  
 for the CITY OF OTTAWA  
**Amending Schedule B**  
 Urban Policy Plan

**ANNEXE E10 de  
 L' AMENDEMENT No.**  
 au PLAN OFFICIEL  
 de la VILLE D'OTTAWA  
**Modifiant l'Annexe B**  
 Plan des politiques en milieu urbain



LANDS REDESIGNATED FROM "EMPLOYMENT AREA" TO "GENERAL URBAN AREA"  
 TERRES DONT LA DÉSIGNATION EST PASSÉE DE « SECTEUR D'ENTREPRISES » À « ZONE URBAINE GÉNÉRALE »



EXISTING URBAN BOUNDARY /  
 LIMITES DU SECTEUR URBAIN EXISTANTE



Prepared by:  
 Planning, Infrastructure and Economic Development Department,  
 Geomatics, Mapping and Graphics Unit



Préparé par: Services de la planification,  
 de l'infrastructure et du développement économique,  
 Unité des Géomatiques, cartographies et graphiques

D01-01-16-0014

16-0445-A

I:\AAS\Staff\Sheila\OPAs\2016\OPA LEAR\Map E11.mxd

Revision:

Rev #:

© Parcel data is owned by Terranet Enterprises Inc. and its suppliers.  
 All rights reserved. May not be reproduced without permission.  
 Parcel data appartient à Terranet Enterprises Inc. et à ses fournisseurs.  
 Tous droits réservés. Ne peut être reproduit sans autorisation.

Scale - N.T.S. / Echelle N.A.E.

### SCHEDULE E11 to AMENDMENT NO.

to the OFFICIAL PLAN  
 for the CITY OF OTTAWA

**Amending Schedule B**  
 Urban Policy Plan



LANDS REDESIGNATED FROM "EMPLOYMENT AREA" TO "GENERAL URBAN AREA"  
 TERRES DONT LA DÉSIGNATION EST PASSÉE DE « SECTEUR D'ENTREPRISES » À « ZONE URBAINE GÉNÉRALE »

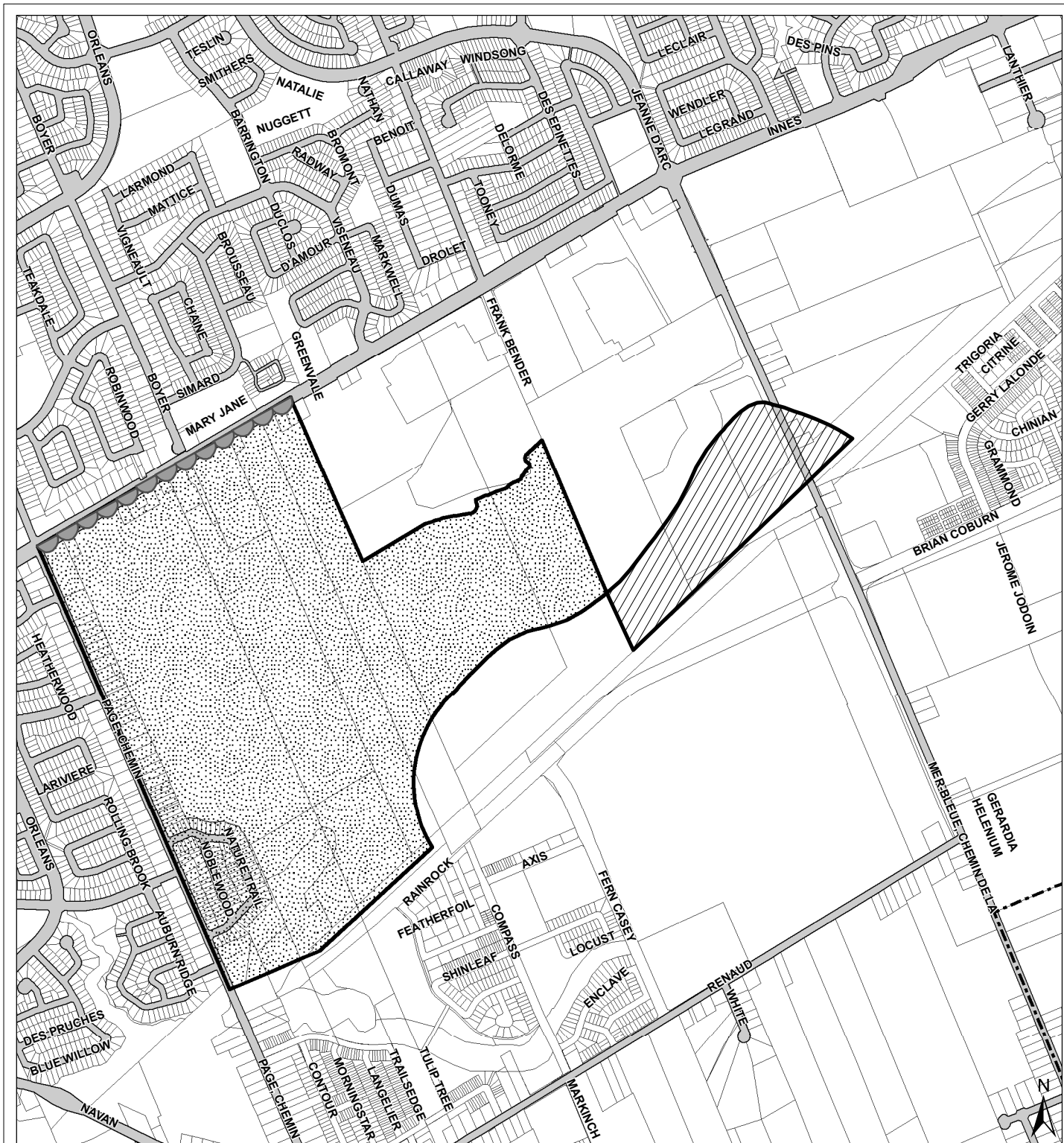


EXISTING URBAN BOUNDARY /  
 LIMITES DU SECTEUR URBAIN EXISTANTE

### ANNEXE E11 de L' AMENDEMENT No.

au PLAN OFFICIEL  
 de la VILLE D'OTTAWA

**Modifiant l'Annexe B**  
 Plan des politiques en milieu urbain



Prepared by:  
Planning, Infrastructure and Economic Development Department,  
Geomatics, Mapping and Graphics Unit



Préparé par: Services de la planification,  
de l'infrastructure et du développement économique,  
Unité des Géomatiques, cartographies et graphiques

D01-01-16-0014 16-0445-A

I:\AAS\Staff\Sheila\OPAs\2016\OPA LEAR\Map E12.mxd

Revision: Rev #:

© Parcel data is owned by Terranet Enterprises Inc. and its suppliers.  
All rights reserved. May not be reproduced without permission.  
Parcel data appartient à Terranet Enterprises Inc. et à ses fournisseurs.  
Tous droits réservés. Ne peut être reproduit sans autorisation.

Scale - N.T.S. / Echelle N.A.E.

**SCHEDULE E12 to  
AMENDMENT NO.**  
to the OFFICIAL PLAN  
for the CITY OF OTTAWA  
**Amending Schedule B**  
Urban Policy Plan



LANDS REDESIGNATED FROM "EMPLOYMENT AREA" TO "GENERAL URBAN AREA"  
TERRES DONT LA DÉSIGNATION EST PASSÉE DE « SECTEUR D'ENTREPRISES » À « ZONE URBAINE GÉNÉRALE »

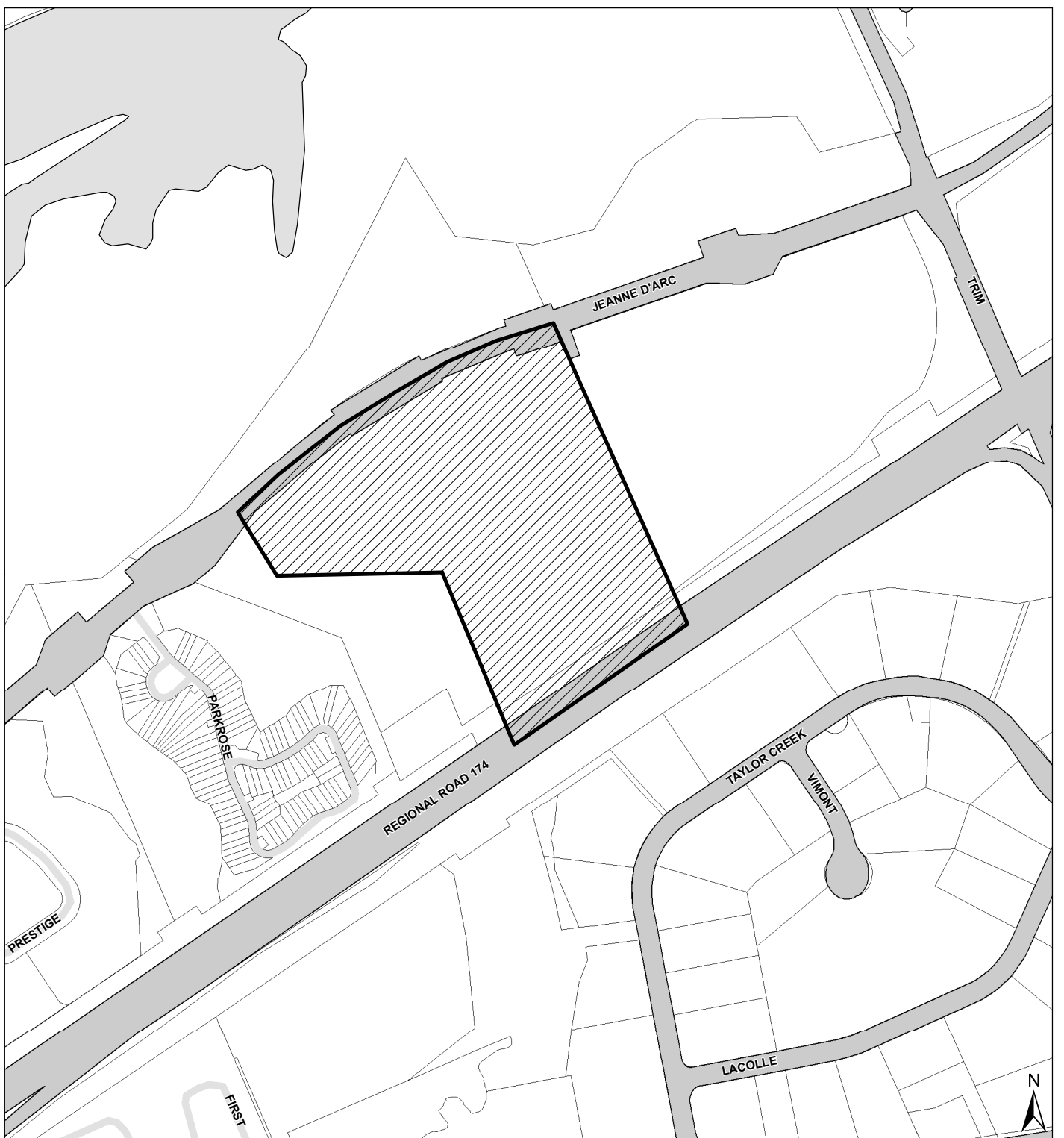


LANDS REDESIGNATED FROM "MIXED USE CENTRE" TO "URBAN EMPLOYMENT AREA"  
TERRES DONT LA DÉSIGNATION EST PASSÉE DE « CENTRE POLYVALENT » À « ZONE D'EMPLOI URBAINE »



LANDS DESIGNATED ARTERIAL MAINSTREET /  
TERRES DONT LA DÉSIGNATION EST PASSÉE DE « ARTÈRE PRINCIPALE »

**ANNEXE E12 de  
L' AMENDEMENT No.**  
au PLAN OFFICIEL  
de la VILLE D'OTTAWA  
**Modifiant l'Annexe B**  
Plan des politiques en milieu urbain



Prepared by:  
 Planning, Infrastructure and Economic Development Department,  
 Geomatics, Mapping and Graphics Unit



Préparé par: Services de la planification,  
 de l'infrastructure et du développement économique,  
 Unité des Géomatiques, cartographies et graphiques

D01-01-16-0014      16-0445-A

I:\AAS\Staff\Sheila\OPAs\2016\OPA LEAR\Map E13.mxd

Revision:                      Rev #:

© Parcel data is owned by Terranet Enterprises Inc. and its suppliers.  
 All rights reserved. May not be reproduced without permission.  
 Parcel data appartient à Terranet Enterprises Inc. et à ses fournisseurs.  
 Tous droits réservés. Ne peut être reproduit sans autorisation.

Scale - N.T.S. / Echelle N.A.E.

**SCHEDULE E13 to  
 AMENDMENT NO.**  
 to the OFFICIAL PLAN  
 for the CITY OF OTTAWA  
**Amending Schedule B**  
 Urban Policy Plan

**ANNEXE E13 de  
 L' AMENDEMENT No.**  
 au PLAN OFFICIEL  
 de la VILLE D'OTTAWA  
**Modifiant l'Annexe B**  
 Plan des politiques en milieu urbain



LANDS REDESIGNATED FROM "ENTERPRISE AREA" TO "URBAN EMPLOYMENT AREA"  
 TERRES DONT LA DÉSIGNATION EST PASSÉE DE « SECTEUR D'ENTREPRISES » À « ZONE D'EMPLOI URBAINE »