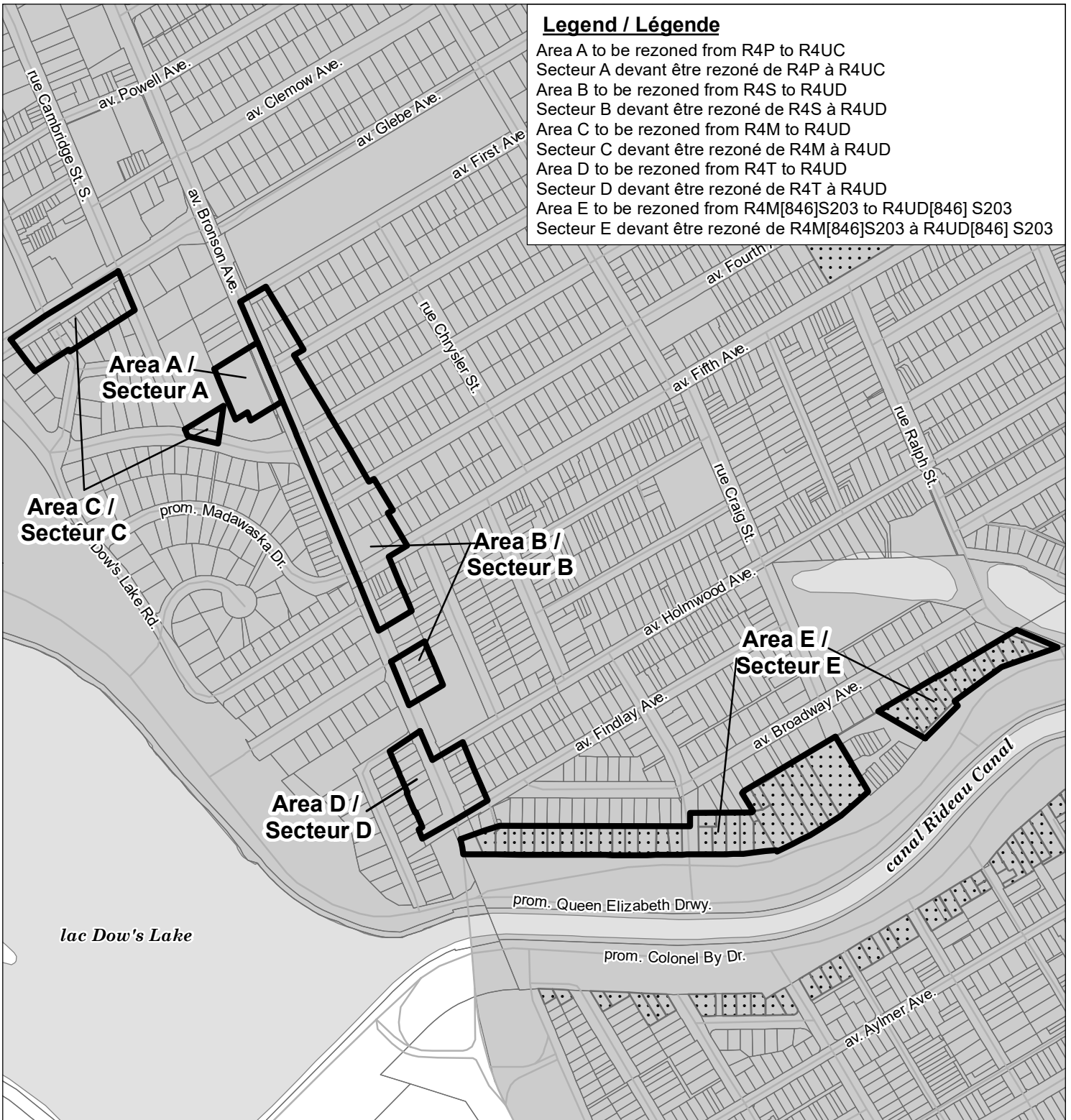


Legend / Légende

- Area A to be rezoned from R4P to R4UC
- Secteur A devant être rezoné de R4P à R4UC
- Area B to be rezoned from R4S to R4UD
- Secteur B devant être rezoné de R4S à R4UD
- Area C to be rezoned from R4M to R4UD
- Secteur C devant être rezoné de R4M à R4UD
- Area D to be rezoned from R4T to R4UD
- Secteur D devant être rezoné de R4T à R4UD
- Area E to be rezoned from R4M[846]S203 to R4UD[846] S203
- Secteur E devant être rezoné de R4M[846]S203 à R4UD[846] S203



**LOCATION MAP / PLAN DE LOCALISATION
ZONING KEY PLAN / SCHÉMA DE ZONAGE**

D02-02-20-0018


20-0242-L

I:\CO\2020\ZKP\R4_RezoneMap_21

©Parcel data is owned by Teranet Enterprises Inc. and its suppliers
All rights reserved. May not be produced without permission
THIS IS NOT A PLAN OF SURVEY

©Les données de parcelles appartient à Teranet Enterprises Inc.
et à ses fournisseurs. Tous droits réservés. Ne peut être reproduit
sans autorisation. CE CI N'EST PAS UN PLAN D'ARPENTAGE

REVISION / RÉVISION - 2020 / 07 / 13



Areas to be rezoned as per Legend
Secteurs devant être rezonés conformément à la légende

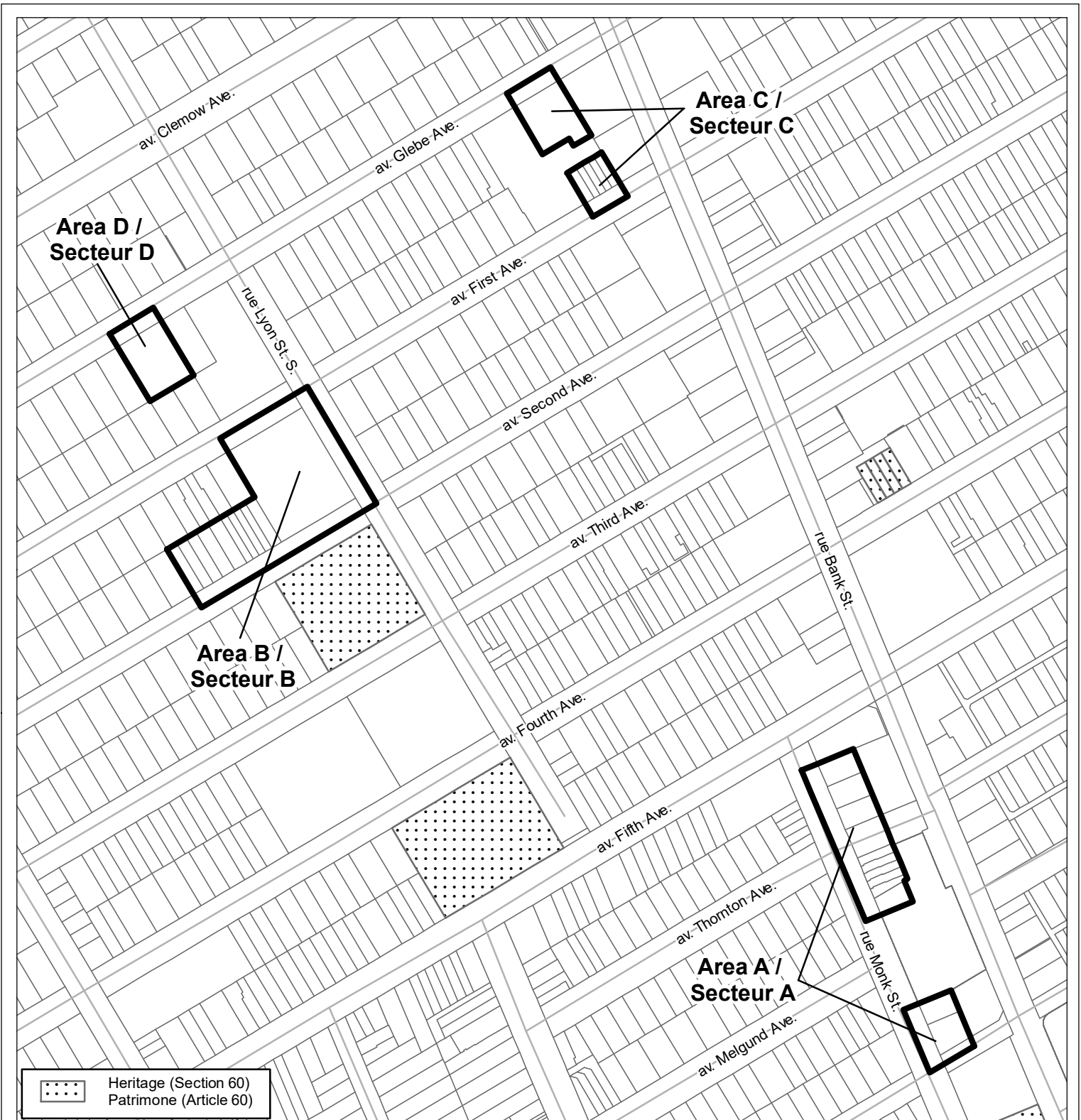



Heritage (Section 60)
Patrimoine (Article 60)






Mature Neighbourhoods Overlay (section 139)
Zone sous-jacente de quartiers établis (article 139)






 Heritage (Section 60)
 Patrimoine (Article 60)

		LOCATION MAP / PLAN DE LOCALISATION ZONING KEY PLAN / SCHÉMA DE ZONAGE	
D02-02-20-0018	20-0242-B	 <p> Area A to be rezoned from R4T to R4UD Secteur A devant être rezoné de R4T à R4UD Area B to be rezoned from R4M[975] to R4UD[975] Secteur B devant être rezoné de R4M[975] à R4UM[975] Area C to be rezoned from R4M[899]S133 to R4UD[899]S133 Secteur C devant être rezoné de R4M[899]S133 à R4UD[899]S133 Area D to be rezoned from R4M[1268]S308 to R4UD[1268]S308 Secteur D devant être rezoné de R4M[1268]S308 à R4UD[1268]S308 </p>	<p>Entire map area is affected by the Mature Neighbourhoods Overlay (section 139) / Tout le secteur de la carte est touché par la Zone sous-jacente de quartiers établis (article 139)</p>
I:\CO\2020\ZKP\R4_RezoneMap_22			
<small>©Parcel data is owned by Teranet Enterprises Inc. and its suppliers All rights reserved. May not be produced without permission THIS IS NOT A PLAN OF SURVEY</small>			
<small>©Les données de parcelles appartient à Teranet Enterprises Inc. et à ses fournisseurs. Tous droits réservés. Ne peut être reproduit sans autorisation. CE CI N'EST PAS UN PLAN D'ARPENTAGE</small>			
REVISION / RÉVISION - 2020 / 03 / 23			 <small>NOT TO SCALE</small>