

Legend / Légende

- Area A to be rezoned from R4G[2558] to R4UB[2558]
Secteur A devant être rezone de R4G[2558] à R4UB[2558]
- Area B to be rezoned from R4G[623] to R4UB[623]
Secteur B devant être rezone de R4G[623] à R4UB[623]
- Area C to be rezoned from R4N[776] S195 to R4UC[776] S195
Secteur C devant être rezone de R4N[776] S195 à R4UC[776] S195
- Area D to be rezoned from R4G to R4UB
Secteur D devant être rezone de R4G à R4UB
- Area E to be rezoned from R4F[2426] to R4UB[2426]
Secteur E devant être rezone de R4F[2426] à R4UB[2426]
- Area F to be rezoned from R4M[958] to R4UD[958]
Secteur F devant être rezone de R4M[958] à R4UD[958]
- Area G to be rezoned from R4N to R4UC
Secteur G devant être rezone de R4N à R4UC
- Area H to be rezoned from R4G[2604] to R4UB[2604]
Secteur H devant être rezone de R4G[2604] à R4UB[2604]
- Area I to be rezoned from R4G[2623] to R4UB[2623]
Secteur I devant être rezone de R4G[2623] à R4UB[2623]

**Area G /
Secteur G**

**Area D /
Secteur D**

**Area I /
Secteur I**

**Area F /
Secteur F**

**Area C /
Secteur C**

**Area E /
Secteur E**

**Area A /
Secteur A**


**Area B /
Secteur B**

**Area H /
Secteur H**




**LOCATION MAP / PLAN DE LOCALISATION
ZONING KEY PLAN / SCHÉMA DE ZONAGE**


D02-02-20-0018 20-0242-L

 Areas to be rezoned as per Legend
Secteurs devant être rezone conformement à la legende

I:\CO\2020\Zoning_Key_Plan\R4_Rezone\Map_7

 Heritage (Section 60)
Patrimoine (Article 60)

©Parcel data is owned by Teranet Enterprises Inc. and its suppliers
All rights reserved. May not be produced without permission
THIS IS NOT A PLAN OF SURVEY

 Existing Flood Plain (Section 58) /
Plaine inondable (Article 58)

©Les données de parcelles appartient à Teranet Enterprises Inc.
et à ses fournisseurs. Tous droits réservés. Ne peut être reproduit
sans autorisation. CE CI N'EST PAS UN PLAN D'ARPENTAGE

REVISION / RÉVISION - 2020 / 07 / 09

Entire map area is affected by the Mature Neighbourhoods Overlay (section 139) /
Tout le secteur de la carte est touché par la Zone sous-jacente de quartiers établis (article 139)

